



Program hospodárskeho a sociálneho rozvoja obce Veľká Dolina 2015 - 2023

Program hospodárskeho a sociálneho rozvoja obce Veľká Dolina



2015 - 2023



Program hospodárskeho a sociálneho rozvoja obce Veľká Dolina 2015 - 2023

Názov	Program hospodárskeho a sociálneho rozvoja obce Veľká Dolina 2015 - 2023
Územné vymedzenie	Nitriansky samosprávny kraj Okres: Nitra Obec: Veľká Dolina
Región:	Mikroregión CEDRON - NITRAVA
Nadmorská výška:	136 m n. m.
Počet obyvateľov:	681
Rozloha:	1168 ha
Hustota obyvateľstva:	57,91obyv./km²
Územný plán obce schválený	Nie
Dátum schválenia PHSR	11.12.2015
Dátum platnosti PHSR	Od 12.12.2015 do 31.12.2023
Verzia	1.0
Publikovaný verejne	Od 01.03.2016



Program hospodárskeho a sociálneho rozvoja obce Veľká Dolina 2015 - 2023

Obsah

Úvod	4
1. Zámer spracovania PHSR	6
2. Harmonogram spracovania PHSR	7
3. Východiskové koncepčné dokumenty	10
4. Analytická časť	10
4.1 Analýza vnútorného prostredia	
4.1.1 História obce	
4.1.2 Geografické hľadisko	
4.1.3 Prírodné zdroje	
4.1.4 Demografické zdroje	
4.1.5 Administratívne kapacity obce	
4.1.6 Sociálna infraštruktúra	
4.1.7 Kultúrny a spoločenský život	
4.1.8 Mimovládny sektor	
4.1.9 Podnikateľské prostredie	
4.1.10 Materiálne zdroje	
4.1.11 Cestovný ruch	
4.2 Analýza vonkajšieho prostredia	
4.3 SWOT	
4.4 Identifikácia problémov	
5. Strategická časť	47
5.1 Vízia rozvoja územia obce	
5.2 Strategický cieľ	
6. Programová časť	49
6.1 Opatrenia a projekty vrátane ich priradenia k jednotlivým prioritám	
7. Realizačná časť	51
7.1 Popis postupov organizačného a inštitucionálneho zabezpečenia realizácie PHSR	
7.2 Systém monitorovania a hodnotenia	
7.3 Akčný plán	
8. Finančná časť	55
8.1 Indikatívny finančný plán na celú realizáciu PHSR	
8.2 Model viaczdrojového financovania jednotlivých projektov	
Záverečná časť	58
Prílohy	59



Program hospodárskeho a sociálneho rozvoja obce Veľká Dolina 2015 - 2023

Úvod

Posledná dekáda 20. storočia až po súčasnosť je poznačená kumuláciou procesov, ktoré výrazne predznamovali dynamiku a charakter premien spoločensko-politických, hospodárskych, sociálnych, sociálno-kultúrnych s celou škálou pozitívnych ale aj problémových dopadov na spoločnosť i jednotlivé spoločenstvá na Slovensku. Významné sú nadnárodné súvislosti prebiehajúcich procesov, keďže sa netýkajú len jednej krajiny, ale sú súčasťou priestorovo širších premien, ktoré majú významné, prinajmenšom európske súvislosti. Premieta sa to, resp. odráža v európskych integračných procesoch, v hľadaní podôb štátnych i spoločných európskych postupov, pri riešení problémov, pri usmerňovaní vývojových procesov, pri hľadaní spoločných či koordinovaných politík.

Program hospodárskeho a sociálneho rozvoja je základným dokumentom, ktorým si obec pri výkone svojej činnosti zabezpečuje rozvoj svojho územia a stará sa o potreby obyvateľov.

Je to strednodobý programový dokument, ktorý bol spracovaný na základe zákona č. 539/2008 Z. z. o podpore regionálneho rozvoja v znení zákona č. 309/2014 Z. z. Pri spracovávaní boli rešpektované zásady regionálnej politiky vlády Slovenskej republiky a princípy regionálnej politiky Európskej únie zakotvené najmä v nariadeniach Európskeho parlamentu a Rady (EÚ) č. 1303/2013 zo 17. decembra 2013, ktorým sa stanovujú spoločné ustanovenia o Európskom fonde regionálneho rozvoja, Európskom sociálnom fonde, Kohéznom fonde, Európskom poľnohospodárskom fonde pre rozvoj vidieka a Európskom námornom a rybárskom fonde a ktorým sa stanovujú všeobecné ustanovenia o Európskom fonde regionálneho rozvoja, Európskom sociálnom fonde, Kohéznom fonde a Európskom námornom a rybárskom fonde, a ktorým sa zrušuje nariadenie Rady (ES) č. 1083/2006 a v zmysle delegovaného nariadenia Komisie (EÚ) č. 480/2014 z 3. marca 2014.

Program je komplexným dokumentom, integrujúcim otázky rozvoja fyzických štruktúr so sociálnymi, ekonomickými a ďalšími aspektami. Preto má voči ostatným plánovacím dokumentom spracovaným na miestnej úrovni zastrešujúcu funkciu. Na rozdiel od územného plánu, ktorý rieši najmä otázky fyzického rozvoja územia (lokalizáciu zástavby a priestorové regulatívy pre stavebný rozvoj, funkčné využitie rozvojových plôch), program rozvoja sa podrobnejšie zaoberá otázkami ekonomického a sociálneho rozvoja, čím vo vzťahu k územnému plánu plní komplementárnu funkciu.



Program hospodárskeho a sociálneho rozvoja obce Veľká Dolina 2015 - 2023

Aj napriek komplexnosti programu rozvoja nie je cieľom vyčerpávajúco obsiahnuť všetky problémy a nájsť na všetky optimálne riešenie.

Program hospodárskeho a sociálneho rozvoja obce je v súlade s cieľmi a prioritami ustanovenými v Národnom rozvojovom pláne a s metodikou na vypracovanie príslušného PHSR pre obce a mestá.

Program hospodárskeho a sociálneho rozvoja obce Veľká Dolina 2015 – 2023 s výhľadom do roku 2025 je v súlade s nasledujúcimi strategickými dokumentmi na národnej úrovni, úrovni samosprávneho kraja a na úrovni miestnej samosprávy.

Národná úroveň:

- Národná stratégia regionálneho rozvoja Slovenskej republiky
- Koncepcia územného rozvoja Slovenska 2001 v znení KURS 2011
- Partnerská dohoda SR na roky 2014 – 2020
- Pozičný dokument Európskej komisie k Partnerskej dohode a program SR na roky 2014 – 2020
- Operačné programy pre programové obdobie 2014 – 2020.

Úroveň samosprávneho kraja:

- Program hospodárskeho a sociálneho rozvoja Nitrianskeho samosprávneho kraja 2012 – 2018
- Územný plán regiónu Nitrianskeho kraja

Úroveň miestnej samosprávy:

- Program hospodárskeho a sociálneho rozvoja obce Veľká Dolina



Program hospodárskeho a sociálneho rozvoja obce Veľká Dolina 2015 - 2023

1. Zámer spracovania

Hlavným zámerom spracovania programu hospodárskeho a sociálneho rozvoja je vízia progresívneho obce, ktorej cieľom je v čo najväčšej miere uspokojovať potreby občanov, umožňovať rozvoj podnikateľských aktivít a cestovného ruchu na území mesta a v čo najväčšej miere využívať výhodnú geografickú polohu za podmienok trvalo udržateľného rozvoja.

Zámer spracovania PHSR	
Názov dokumentu	<ul style="list-style-type: none">• Program hospodárskeho a sociálneho rozvoja obce Veľká Dolina na roky 2015 – 2023
Forma spracovania	<ul style="list-style-type: none">• pracovníkmi samosprávy,• s pomocou pracovníkov kancelárie Mikroregiónu CEDRON – NITRAVA
Riadenie procesu spracovania	<ul style="list-style-type: none">• proces spracovania PHSR bol riadený pracovníkmi kancelárie MR CEDRON – NITRAVA v spolupráci s externým expertom na regionálny rozvoj• obec si vytypovala členov pracovných skupín, ktoré boli zložené z poslancov OZ, členov komisií pri OZ, zamestnancov OcÚ• do procesu spracovania PHSR boli zapojené školy a školské zariadenia, miestni podnikatelia, spoločenské organizácie a športové kluby• verejnosť obce bola informovaná prostredníctvom miestneho rozhlasu, prostredníctvom informačných tabúľ.• Členovia pracovnej skupiny sa pravidelne zúčastňovali koordinačných stretnutí, kde boli poskytované informácie k realizácii postupných krokov prípravy PHSR• Dotazníkový prieskum – občania, školy, podnikatelia.• Ankety na verejných stretnutiach• Verejné stretnutia s občanmi
Obdobie spracovania	<ul style="list-style-type: none">• obdobie spracovania: máj 2015 – december 2015
Financovanie spracovania	<ul style="list-style-type: none">• náklady na samotné spracovanie PHSR sú hradené z členského príspevku obce do Mikroregiónu CEDRON - NITRAVA



2. Harmonogram spracovania PHSR

Harmonogram spracovania PHSR												
Termín	I	II	III	IV	V	VI	VII	VIII	IX	X	XI	XII
Úvod												
Analytická časť												
Strategická časť												
Programová časť												
Realizačná časť												
Finančná časť												
Záver												

Zdroj: Vlastné spracovanie



Program hospodárskeho a sociálneho rozvoja obce Veľká Dolina 2015 - 2023

Metódy zapojenia verejnosti do prípravy PHSR

Metóda	Informovanie verejnosti	Získavanie názorov verejnosti	Zohľadnenie názorov verejnosti
Tlačené materiály			
Verejné informačné tabule	áno		
Plagáty	áno		
Využitie existujúcich médií			
Účasť na miestnych aktivitách a podujatiach	áno	áno	
Zverejňovanie informácií	áno		
Stretnutia	áno		
Relácie v obecnom rozhlase	áno		
Stretnutia			
Stretnutia s kľúčovými ľuďmi/skupinami	áno	áno	áno
Koordinačné stretnutia	áno	áno	áno
Verejné stretnutia	áno	áno	áno
Návštevy v dotknutom území	áno	áno	áno
Brainstormingové stretnutia s verejnosťou	áno	áno	áno
Rozhovory a prieskumy			
Dotazníky pre záujmové skupiny	áno	áno	áno
Dotazník pre širokú verejnosť	áno	áno	áno
Poradné skupiny			
Pracovné skupiny	áno	áno	áno

Zdroj: Vlastné spracovanie



Štruktúra dokumentu:

Úvod

1. Zámer spracovania PHSR

2. Harmonogram spracovania PHSR

3. Východiskové koncepčné dokumenty

4. Analytická časť: obsahuje komplexné hodnotenie a analýzu východiskovej situácie obce, odhad budúceho vývoja, možné riziká a ohrozenia vo väzbe na existujúce stratégie a koncepcie a využívanie vnútorného potenciálu územia, jeho limitov a rozvoja, definovanie podmienok udržateľného rozvoja obce.

5. Strategická časť: obsahuje stratégiu rozvoja obce pri zohľadnení jej vnútorných špecifik a určí hlavné smery, priority a ciele rozvoja obce rešpektovaním princípov regionálnej politiky s cieľom dosiahnutia vyváženého udržateľného rozvoja územia.

6. Programová časť: obsahuje predovšetkým zoznam opatrení a aktivít na zabezpečenie realizácie programu rozvoja obce.

7. Realizačná časť: zameriava sa na popis postupov inštitucionálneho zabezpečenia formou partnerstva a organizačné zabezpečenie realizácie programu rozvoja obce, systém monitorovania a hodnotenia plnenia programu rozvoja obce s ustanovením merateľných ukazovateľov, vecný a časový harmonogram realizácie programu rozvoja obce formou akčných plánov.

8. Finančná časť: finančné zabezpečenie jednotlivých opatrení a aktivít, inštitucionálnej a organizačnej stránky realizácie programu rozvoja obce.

Záver

Prílohy



3. Východiskové koncepčné dokumenty

K spracovaniu PHSR obce Veľká Dolina boli použité východiskové koncepčné dokumenty:

- PHSR bol schválený na roky 2004 – 2015
- Program odpadového hospodárstva obce

4. Analytická časť

4.1. Analýza vnútorného prostredia

4.1.1. História

Oblasť okolo vtedajšieho potoka Veľká Dolina uvádzajú staré listiny od prvej polovice 17.storočia maďarsky „Nagy Volgy“, latinsky „Magna Valle“, nemecky „Grossthal“, čo znamená v slovenčine Veľká Dolina.

Prvým osídlením boli dva majerské dlhé domy, o čom svedčí mapa, zachovaná z roku 1721. Obec patrila majetku rodín Urmenyiovcov, Hunyadyovcom a iným zemanom. V roku 1949 mal na Malej a Veľkej Doline pozemky Ladislav Hančok, zeman z Urmína. Po komasácii v roku 1857 sa dostal celý veľkodolinský chotár do majetku grófa Jozefa Hunyadyho, ktorý na území vytvoril vzorové hospodárstvo s ukážkovým vzorom oviec Merino. Po roku 1910 vzal do árendy celé Hunyadyho hospodárstvo na 40 rokov šuranský cukrovar. Pre ľahší odvoz úrody a dovoz hnojív a krmív tu v roku 1916 postavil úzkokoľajnú železnicu, ktorej trasa viedla až do Trnovca nad Váhom, cez Veľkú Dolinu, Poľný Kesov a Taráň. Železnica zostala v prevádzke do augusta 1969, kedy ju nechal cukrovar rozobrať. V dôsledku pozemkovej reformy v roku 1927 prichádzajú do osady solventnejší roľníci z rôznych oblastí Slovenska /Skalice, Drahoviec, Serede, Kozmáloviec/tzv. kolonisti, ktorí po splnení daných podmienok začali na rozparcelovanej pôde hospodáriť. V tom čase nastáva veľký rozmach Hunyadyho majera, premenovaného na osadu Veľká Dolina. 1.marca 1950 sa združením pozemkov z týchto kolonistov zriadil Štátny majetok o výmere 450 katastrálnych jutár, ktoré boli pod správou Štátneho majetku v Mojmírovciach. Obec sa v roku 1956 osamostatnila od Mojmíroviec a jej súčasťou sa stali i majere Malá Dolina, Taránske Funduše a Bačala.



Program hospodárskeho a sociálneho rozvoja obce Veľká Dolina 2015 - 2023

Erb Obce. Všetky prvky tvoriace erb vychádzajú z histórie- vinič sa v minulosti v obci pestoval a spolu so zvonickou tvoril dôležitú súčasť každodenného života ľudí. Okrem toho pôvodná zvonička ovplyvnila aj podobu veže nového kostola.

Erb obce tvorí červený štít s dvomi striebornými/bielymi/ kopcami. Z pravého kopca vyrastá strieborný/biely/ vinič so strieborným/bielym/ viničným listom a zlatý,/žltým/ strapcom hrozna.

Na ľavom kopci je postavená zlatá/žltá/ zvonička so strieborným/bielym/ zvoncom.

V tejto podobe má erb historizujúci charakter a je výnimočný aj z hľadiska obsahu, pretože takýto erb nemá žiadna iná obec na Slovensku.

4.1.2. Geografické hľadisko

Obec Veľká Dolina sa nachádza 17km juhozápadne od okresného a zároveň krajského mesta Nitry, v južnej časti sprašovej Nitrianskej pahorkatiny, 20km od Nových Zámkov a 20km od Šale.

Výmera katastra je 1622 ha, z väčšej miery pokrytý poľnohospodárskou pôdou. K obci patria i časti Bačala, Malá Dolina a Taránske Funduše. Obec má 681 obyvateľov. Obec je združená v Mikroregióne CEDRON - NITRAVA, kam patria okrem obcí Cabaj-Čápor, Mojmírovce, Poľný Kesov, Rastislavice, Svätoplukovo, Štefanovičová aj obce Bánov, Černík, Jatov, Komjatice, Kmeťovo, Lipová, Mojzesovo, Michal nad Žitavou, Palárikovo, Šurany, Úľany nad Žitavou, Veľký Kýr. Sídlo spoločnej stavebnej úradovne je v Mojmírovciach.

4.1.3. Prírodné zdroje

4.1.3.1. Klimatické pomery

Nížinná klíma je charakterizovaná miernou intenzitou teplôt a suchou až mierne suchou klímou so zrážkami 600-650mm.

4.1.3.2. Geomorfologická a geologická charakteristika

Odlesnený pahorkatinový povrch chotára tvoria mladotret'ohorné usadeniny pokryté sprašou. Má čiernozemné pôdy, ktoré patria k najúrodnejším na Slovensku. Územie je rovinatého charakteru. Nadmorská výška v strede obce je 136 m nad morom a v chotári 120-151 m nad morom. Obec neoplýva veľkým prírodným bohatstvom.



Program hospodárskeho a sociálneho rozvoja obce Veľká Dolina 2015 - 2023

4.1.3.3 Pôdny fond a jeho využitie

Hospodárske využitie územia je predovšetkým späté s poľnohospodárstvom.

Poľnohospodárska Výroba patrí k najrozšírenejším aktivitám. Z pôdnych fondov majú zastúpenie čiernozeme, ktoré sú najúrodnejšie na Slovensku. Tento faktor predurčuje toto územie na využitie pre rastlinnú výrobu. Najviac sa darí repe, kukurici, jačmeňu, pšenici. Subjekty pôsobiace v poľnohospodárskej výrobe sú PD Mojmirovce, ktorému sa darí aj v oblasti pestovanie viniča a Dolina s.r.o. zameraná okrem pestovania obilia aj na ovocinárstvo/broskyne, jablká/.

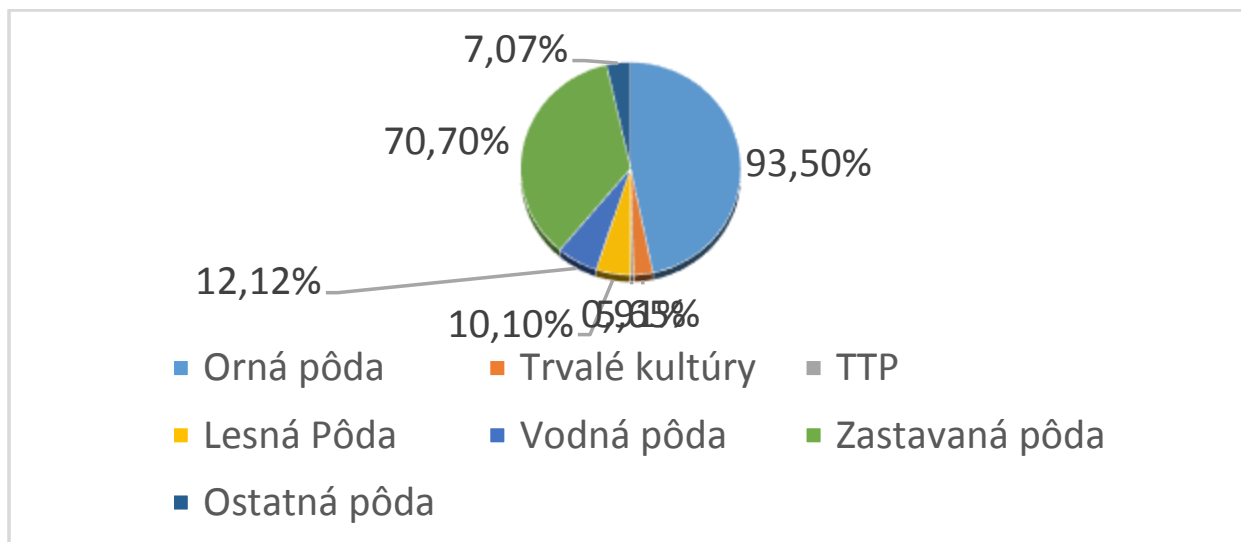
Lesné hospodárstvo. Lesná plocha o výmere 10ha sa nachádza v lokalite Farárova jama.

Tabuľka – Pôdny fond obce v ha

Kataster	Spolu	Poľnohospodárska pôda (ha)				Nepoľnohospodárska pôda (ha)				
		Orná pôda	Trvalé kultúry	TTP	Spolu	Lesná Pôda	Vodná pôda	Zastavaná pôda	Ostatná pôda	Spolu
Veľká Dolina	1622	1424	86	13	1523	10	12	70	7	99

Zdroj: www.statistics.sk, Datacube, 2015

Graf – Pôdny fond obce v %





Program hospodárskeho a sociálneho rozvoja obce Veľká Dolina 2015 - 2023

4.1.3.4 Voda

Katastrálne územie je chudobné na povrchové vody. Cez kataster pretekal Dolinský potok, toho času vyschnutý. Okolo roku 1965 sa robil geologický prieskum a hĺbkové vrty, kedy sa navrtala artézska studňa. Tento zdroj bol tak výdatný, že v roku 1984 bol z neho vybudovaný obecný vodovod.

4.1.3.5 Lesy

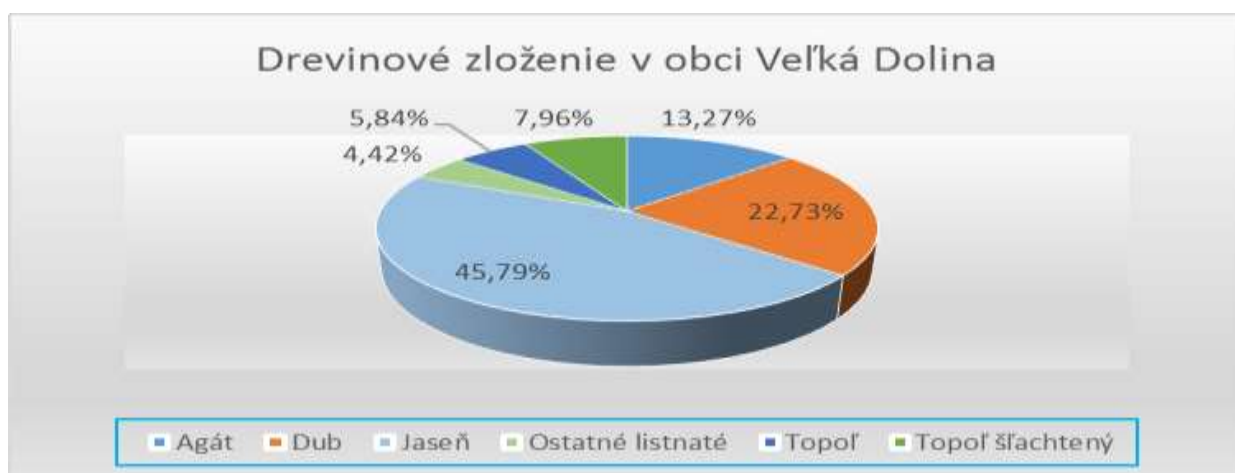
Najviac zastúpená je v obci drevina Jaseň s 5,79%ným zastúpením. Druhou najviac zastúpenou drevinou je v obci Dub s 22,73%ným zastúpením. Z ďalších drevín sa na území obce vyskytujú Agát, ostatné listnaté, topoľ a topoľ šľachtený.

Tabuľka – Drevinové zloženie

Drevina	Výmera (ha)
Agát	1,20
Dub	2,06
Jaseň	4,15
Ostatné listnaté	0,40
Topoľ	0,53
Topoľ šľachtený	0,72
Spolu	9,06

Zdroj: Národné lesnícke centrum Zvolen, 2015

Graf - Drevinové zloženie





Program hospodárskeho a sociálneho rozvoja obce Veľká Dolina 2015 - 2023

4.1.3.6. Nerastné suroviny

V obci Veľká Dolina sa nenachádzajú žiadne náleziská nerastných surovín.

4.1.3.7 Chránené územia

V danom území nie sú evidované chránené oblasti.

4.1.4. Demografické zdroje

4.1.4.1 Počet obyvateľov

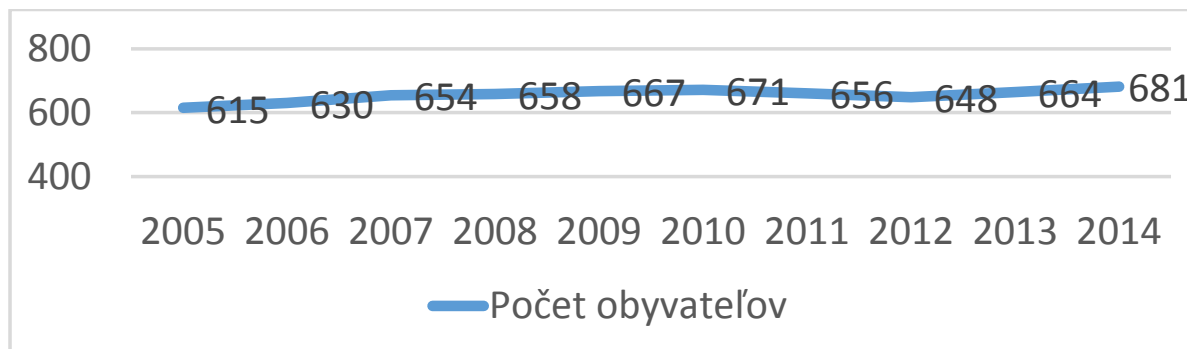
Obec Veľká Dolina patrí medzi malé obce. Počet obyvateľov k 31.12. od roku 2005 do roku 2007 stúpol o 5,96 %. Do roku 2011 bolo v obci okolo 660 obyvateľov, od roku 2011 sa začal počet zvyšovať. K 31.12.2014 bolo v obci 681 obyvateľov.

Tabuľka – Počet obyvateľov k 3.12.

	2005	2006	2007	2008	2009	2010	2011	2012	2013	2014
Počet obyvateľov	615	630	654	658	667	671	656	648	664	681

Zdroj: Štatistický úrad SR, 2015

Graf – Vývoj počtu obyvateľov k 31.12



V roku 2005 tvorila mužská populácia väčšinový podiel z celkového počtu obyvateľov a to s 51,9 %. Ani v jednom zo sledovaných rokov sa počet žien neprevýšil nad počet mužov. Za celých 10 rokov sa počet mužov zvýšil o 10,14 %, v prípade žien ide o zvýšenie počtu o 9,2 %.



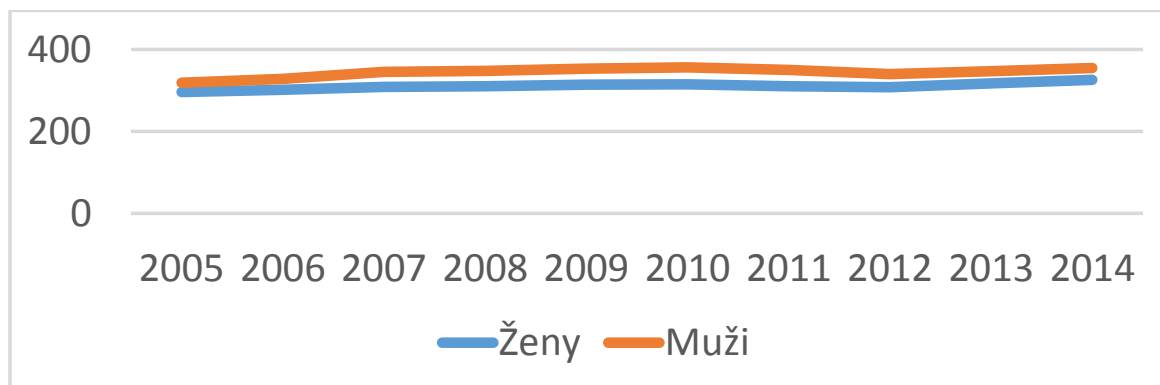
Program hospodárskeho a sociálneho rozvoja obce Veľká Dolina 2015 - 2023

Tabuľka – Pohlavná štruktúra

	2005	2006	2007	2008	2009	2010	2011	2012	2013	2014
Ženy	296	302	309	310	314	315	312	308	317	326
Muži	319	328	345	348	353	356	344	340	347	355

Zdroj: Štatistický úrad SR, 2015

Graf – Pohlavná štruktúra



4.1.4.2 Demografické pohyby obyvateľstva

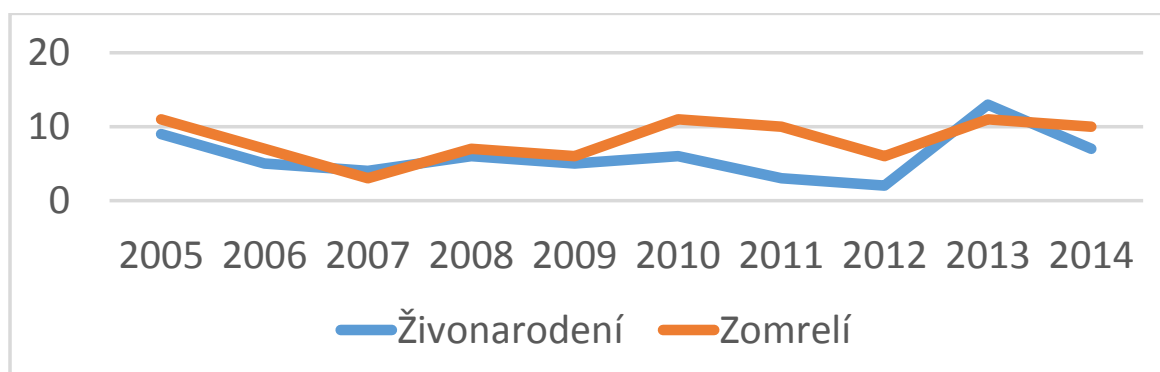
V obci Veľká Dolina je mortalita a natalita evidovaná za posledných 10 rokov nasledovne:

Tabuľka – Natalita a mortalita

Rok	2005	2006	2007	2008	2009	2010	2011	2012	2013	2014
Živonarodení	9	5	4	6	5	6	3	2	13	7
Zomrelí	11	7	3	7	6	11	10	6	11	10

Zdroj: Štatistický úrad SR, 2015

Graf – Natalita a mortalita





Program hospodárskeho a sociálneho rozvoja obce Veľká Dolina 2015 - 2023

Okrem rokov 2007 a 2013, prevládala mortalita nad natalitou. Najvyšší počet zomrelých bol v rokoch 2005, 2010 a 2013 s počtom 11. Najvyšší počet živonarodených bolo v roku 2013 s počtom 13.

4.1.4.3 Migrácia obyvateľstva

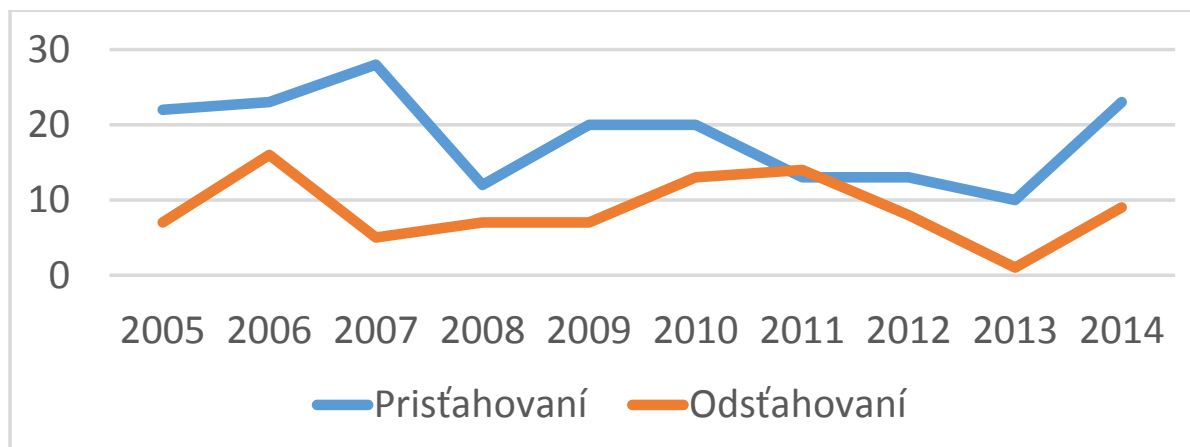
Od roku 2005 stále pribúdajú noví obyvatelia, najviac ľudí sa prisťahovalo v roku 2008 a to 31 ľudí. Najviac vystáňovaných bolo v roku 2014 a to 15 ľudí.

Tabuľka – Migrácia obyvateľstva

Rok	2005	2006	2007	2008	2009	2010	2011	2012	2013	2014
Pristáňovaní	22	23	28	12	20	20	13	13	10	23
Odstáňovaní	7	16	5	7	7	13	14	8	1	9

Zdroj: Štatistický úrad SR, 2015

Graf- Migrácia obyvateľstva



V nasledujúcej tabuľke sa nachádzajú informácie o celkovom pohybe obyvateľstva v obci Veľká Dolina. Na grafe vidieť, že demografické a migračné zmeny vytvárajú hodnoty celkového prírastku/úbytku so stúpajúcou tendenciou od roku 2011 do roku 2014. Celkové saldo má prevažne pozitívny charakter. Celkový úbytok v obyvateľstve obce Veľká Dolina bol v rokoch 2007, 2011 a 2013.



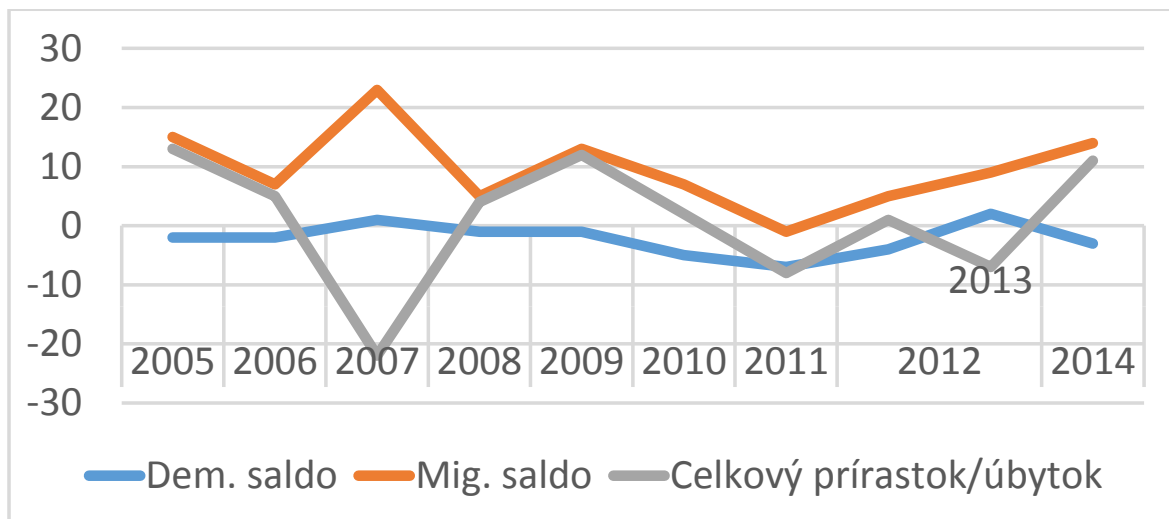
Program hospodárskeho a sociálneho rozvoja obce Veľká Dolina 2015 - 2023

Tabuľka – Demografické a migračné saldo, celkový prírastok/úbytok

Rok	2005	2006	2007	2008	2009	2010	2011	2012	2013	2014
Demografické saldo	-2	-2	1	-1	-1	-5	-7	-4	2	-3
Migračné saldo	15	7	23	5	13	7	-1	5	9	14
Celkový prírastok/úbytok	13	5	-22	4	12	2	-8	1	-7	11

Zdroj: Štatistický úrad SR, 2015

Graf – Demografické a migračné saldo, celkový prírastok/úbytok



4.1.4.4 Zloženie obyvateľstva podľa vierovyznania

V obci žijú obyvatelia, ktorí sa v prevažnej miere hlásia k rímskokatolíckemu vierovyznaniu, takže obec možno z hľadiska náboženskej príslušnosti miestnych obyvateľov považovať za typické homogénne sídlo. K rímskokatolíckej cirkvi sa hlási viac ako 71,52% obyvateľov. Až 18,94% obyvateľov je bez vyznania. Z ostatných cirkví a náboženstiev majú ešte zastúpenie ešte gréckokatolícka cirkev, evanjelická cirkev augsburgského vyznania a náboženská spoločnosť Svedkovia jehovovi.



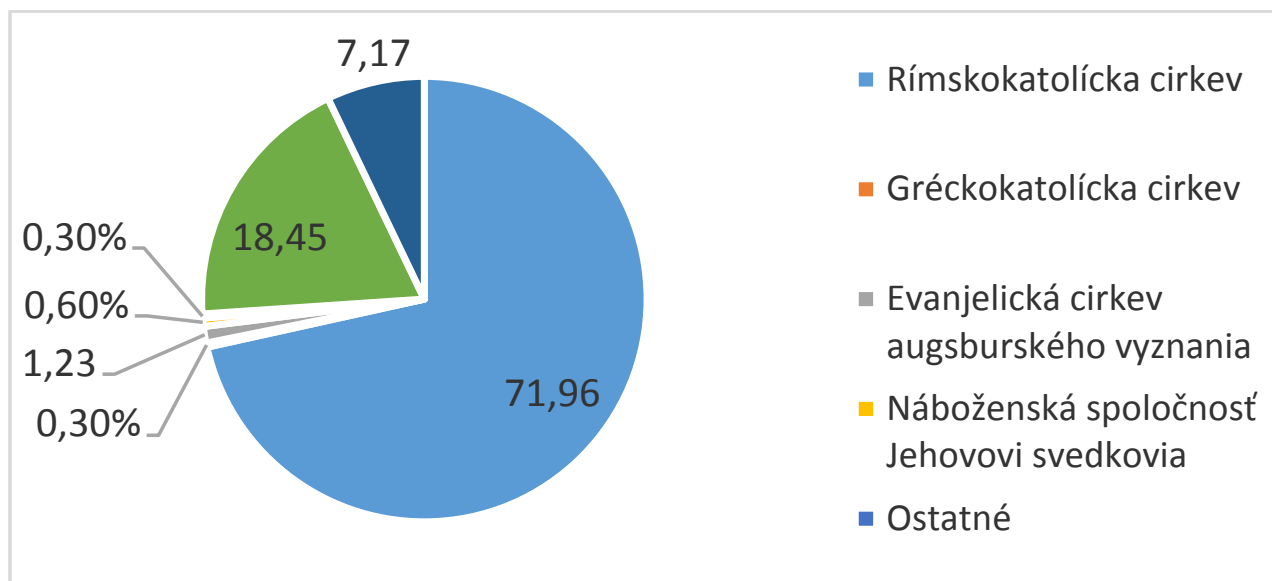
Program hospodárskeho a sociálneho rozvoja obce Veľká Dolina 2015 - 2023

Tabuľka – Zloženie obyvateľstva podľa vierovyznania

Náboženské vyznanie /cirkev	Spolu
Rímskokatolícka cirkev	472
Gréckokatolícka cirkev	2
Evanjelická cirkev augsburského vyznania	8
Náboženská spoločnosť Jehovovi svedkovia	4
Ostatné	2
Bez vyznania	121
Nezistené	47
Spolu	656

Zdroj: Štatistický úrad SR (Sčítanie obyvateľov, domov a bytov, 2011)

Graf – Zloženie obyvateľstva podľa vierovyznania





Program hospodárskeho a sociálneho rozvoja obce Veľká Dolina 2015 - 2023

4.1.4.5 Zloženie obyvateľstva podľa národnosti

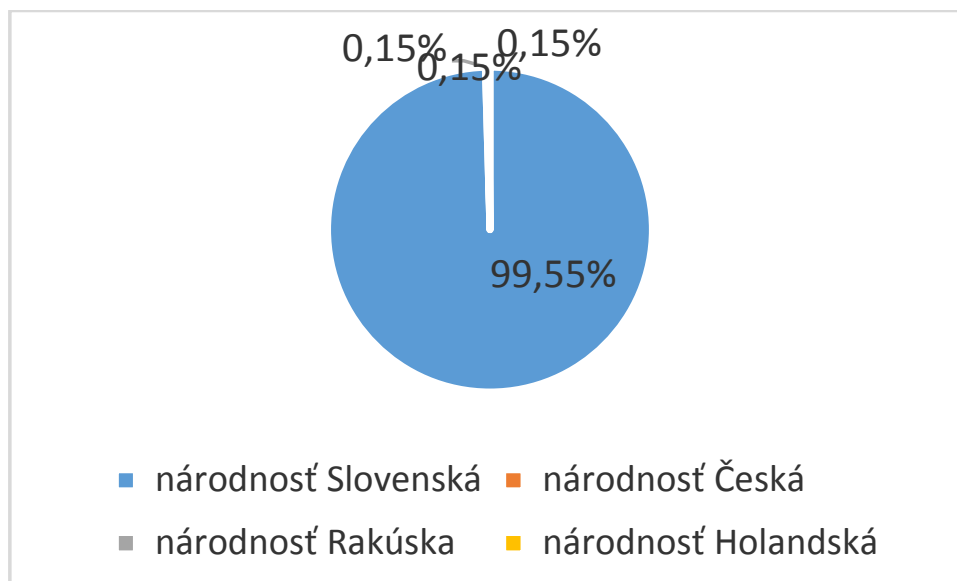
Z aspektu zastúpenia národnostných menšín je obec homogénnym sídlom. V obci žije 99,55% obyvateľov slovenskej národnosti, 1 českej, 1 rakúskej a 1 holandskej.

Tabuľka – Národnostná štruktúra obyvateľov

Trvale Bývajúce obyvateľstvo	Z toho národnosť			
	Slovenská	Česká	Rakúska	Holandská
Spolu 656	653	1	1	1

Zdroj: Štatistický úrad SR (Sčítanie obyvateľov, domov a bytov, 2011)

Graf – Národnostná štruktúra obyvateľov



4.1.4.6 Zloženie obyvateľstva podľa vzdelania

Vzdelanostná štruktúra obyvateľov obce Veľká Dolina odzrkadľuje vidiecky charakter tohto územia. Je dôležitým ukazovateľom z hľadiska rozvoja trhu práce a ekonomickej štruktúry obce, porovnateľným s okolitými obcami v regióne i Nitrianskom okrese. 13,6% dospelých populácie má ukončené len základné vzdelanie, 23,7% má ukončené učňovské vzdelanie a 11,3% strednú školu s maturitou. Vysokoškolské vzdelanie dosiahlo 17% z celkového počtu obyvateľov obce.



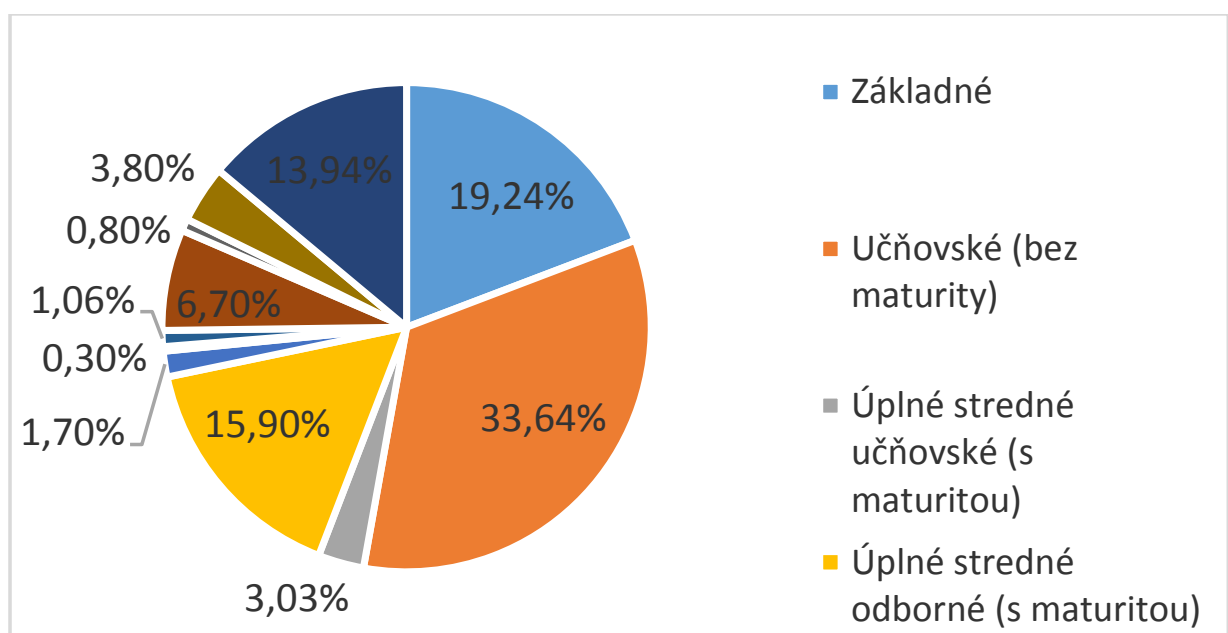
Program hospodárskeho a sociálneho rozvoja obce Veľká Dolina 2015 - 2023

Tabuľka - Vzdelanostná štruktúra obyvateľov

Najvyšší skončený stupeň školského vzdelania	Spolu
Základné	127
Učňovské (bez maturity)	222
Úplné stredné učňovské (s maturitou)	20
Úplné stredné odborné (s maturitou)	105
Úplné stredné všeobecné	11
Vyššie odborné	2
Vysokoškolské bakalárske	7
Vysokoškolské magisterské, inžinierske, doktorské	44
Vysokoškolské doktorandské	5
Nezistené	221
Deti do 14 rokov	92
Úhrn	656

Zdroj: Štatistický úrad SR (Sčítanie obyvateľov, domov a bytov, 2011)

Graf – Vzdelanostná štruktúra obyvateľstva v %





4.1.4.7 Štruktúra obyvateľstva podľa produktivity a ekonomickej aktivity

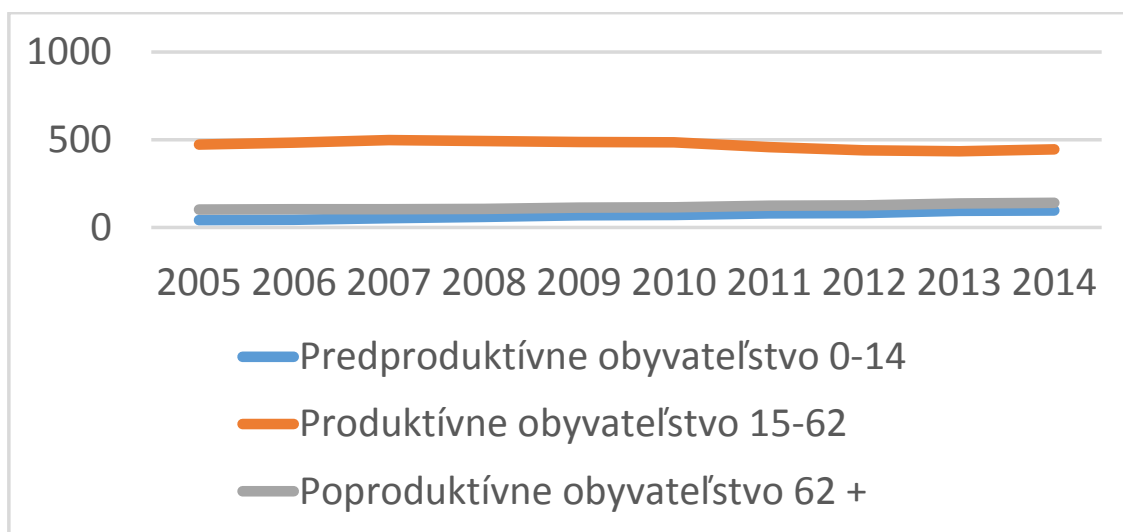
Pre celkový všeobecný rozvoj obce je dôležité vekové zloženie obyvateľov. Veková štruktúra obyvateľstva obce Veľká Dolina je zložená z troch skupín: z predproduktívneho (do 15 rokov), produktívneho (15-62 rokov) a poproduktívneho obyvateľstva (nad 62 rokov). Najväčšiu skupinu v obci tvorí obyvateľstvo v produktívnom veku.

Tabuľka – Ekonomická produktivita obyvateľstva

	2005	2006	2007	2008	2009	2010	2011	2012	2013	2014
Predproduktívne obyvateľstvo 0-15	41	43	53	60	68	71	92	82	94	97
Produktívne obyvateľstvo 16-62	472	483	498	492	486	485	441	440	434	445
Poproduktívne obyvateľstvo 62 +	102	104	103	106	113	115	123	126	136	139

Zdroj: Štatistický úrad SR, 2015

Graf – Ekonomická produktivita obyvateľstva



Počet obyvateľov v predproduktívnom veku sa za 10 rokov mierne zvyšoval. Naopak, klesajúci trend má čiara počtu obyvateľov v produktívnom veku. Za 10 rokov sa ich počet znížil o 6,07 %.



Program hospodárskeho a sociálneho rozvoja obce Veľká Dolina 2015 - 2023

4.1.4.8 Ekonomicky aktívne obyvateľstvo

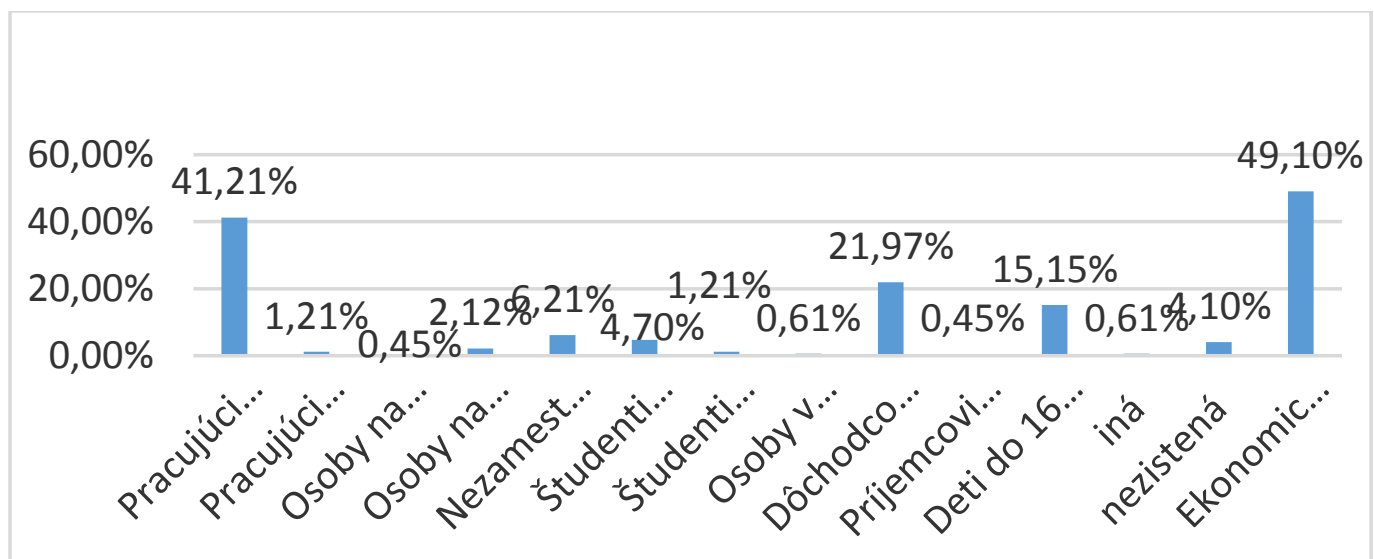
V obci Veľká Dolina trvalo býva 656 obyvateľov. Z toho je 49,39% ekonomicky aktívnych. Najväčšiu skupinu ekonomicky aktívnych ľudí tvoria nezamestnaní okrem dôchodcov a to s 41,46%ným podielom.

Tabuľka – Ekonomická aktivita

Trvale býv. obyv.	Pracujúci (okrem dôchodcov)	Pracujúci dôchodcovia	Osoby na MD	Osoby na RD	Nezam.	Študenti SŠ	Študenti VŠ	Osoby v dom.	Dôchodcovia	Príjmovia kapit. príjmov	Deti do 16 r.	iná	Nezist.	Ekon. aktívni
656	272	8	3	14	41	31	8	4	145	3	100	4	23	324

Zdroj: www.statistics.sk, Obyvateľstvo podľa ekonomickej aktivity, 2011

Graf – Ekonomická obyvateľstva v %



4.1.4.9 Zamestnanosť/nezamestnanosť

V obci Veľká Dolina bolo za posledných 10 rokov najviac nezamestnaných v roku 2009 a to až 33 obyvateľov. Najmenej nezamestnaných bolo v roku 2007 a 2008 s počtom 16.

Tabuľka – Počet nezamestnaných v obci

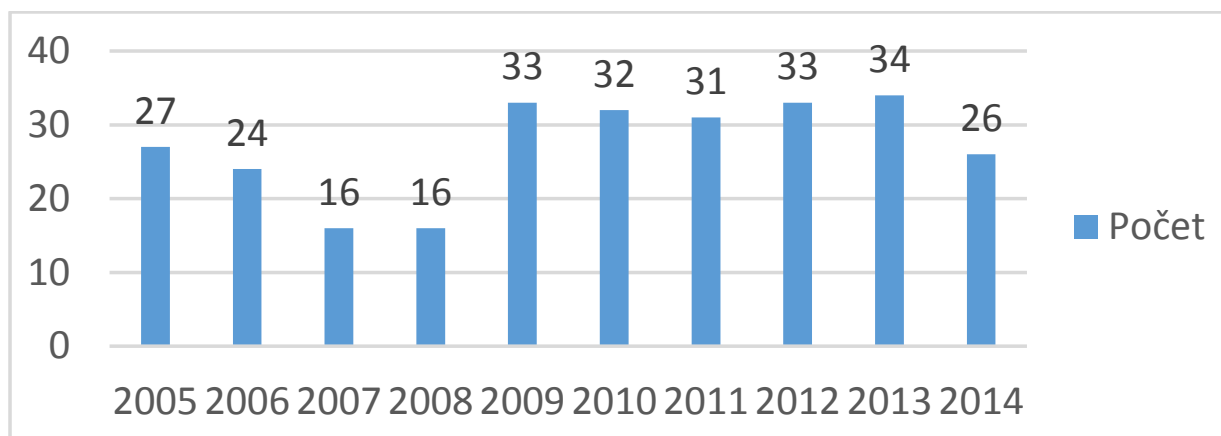
Rok	2005	2006	2007	2008	2009	2010	2011	2012	2013	2014
Počet	27	24	16	16	33	32	31	33	34	26

Zdroj: Štatistický úrad SR, 2015



Program hospodárskeho a sociálneho rozvoja obce Veľká Dolina 2015 - 2023

Graf - Vývoj počtu nezamestnaných v obci



4.1.4.10 Zruční obyvatelia obce

V obci žijú títo zruční obyvatelia:

Ján Cigánik- Pletenie z prútia

Gabriela Paľová - Ručné práce

Helena Šantová - Ručné práce

4.1.5. Administratívne kapacity obce

Na administratívne účely v obci slúži obecný úrad.

Personálne obsadenie

Meno a priezvisko	Okruh činnosti
Dana Cesneková	Starosta obce
Gabriela Čačiková, Ing.	Samostatný referent
Renata Švelanová, Mgr.	Samostatný referent
Eva Dodoková, Ing.	Hlavný kontrolór



4.1.6. Sociálna infraštruktúra

4.1.6.1 Školská infraštruktúra

V obci Veľká Dolina sa nenachádza základná škola. Deti dochádzajú do Mojmíroviec. Nachádza sa tu materská škola, v ktorej pracujú 2 pedagogickí a 2 nepedagogickí zamestnanci (kuchárka a upratovačka).

Materiálno-technické vybavenie školy:

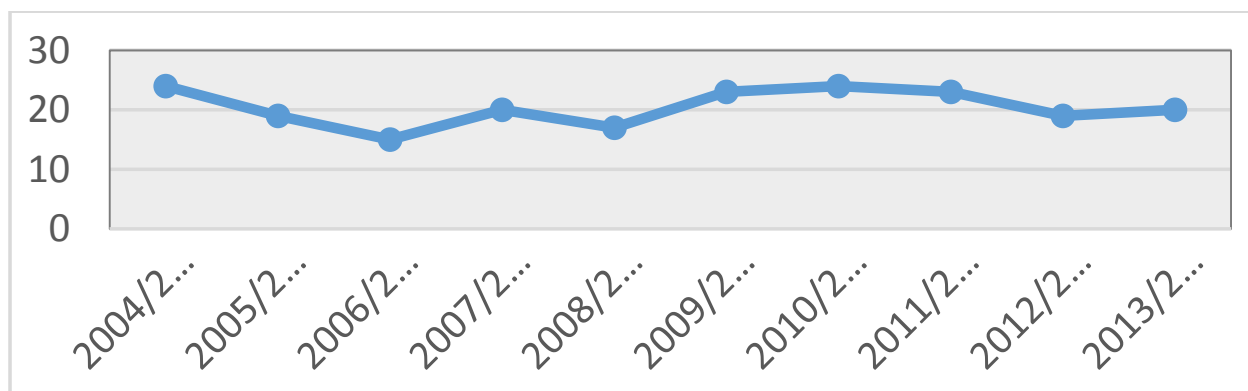
Interaktívna tabuľa – 3ks, Farebná tlačiareň – 2ks, ČB tlačiareň – 1ks, Notebook – 2ks, Počítač – 1ks, Televízor – 1ks. Deti môžu navštevovať tanečno-pohybový a krúžok anglického jazyka. Materská škola po celý rok spolupracuje s DHZ Mojmírovce, OcÚ Veľká Dolina, MŠ Poľný Kesov a ZŠ Mojmírovce. Počas školského roka organizuje koncoročný výlet, divadelné predstavenie, hudobné predstavenia, vystúpenia pre rôzne príležitosti, brigády, plavecký výcvik.

Tabuľka – Prehľad MŠ Veľká Dolina ku 15.9.2015

Územie Zriaďovateľ Adresa	Jazyk	Triedy MŠ so starostlivosťou						Priprav. triedy v minulom škol. roku		Učítelia	Asistent učiteľa
		Týždennou a nepretržitou		Celodennou		Poldennou		Tr.	deti		
		Tr.	deti	Tr.	deti	Tr.	deti				
Materská škola Veľká Dolina 282, 95115 Obec Veľká Dolina	S			1	24			1	9	2	

Zdroj: Ústav informácií a prognóz školstva, 2015

Graf – Vývoj počtu detí v obci za obdobie 2009-2015





Program hospodárskeho a sociálneho rozvoja obce Veľká Dolina 2015 - 2023

4.1.6.2 Zdravotnícka infraštruktúra

Lekárske služby sú zabezpečené pre občanov v susednej obci Mojmírovce, kde sa nachádza zdravotné stredisko, v ktorom ordinuje všeobecný lekár, pediater a stomatólog.

4.1.6.3 Sociálna infraštruktúra

V obci sa nenachádzajú žiadne zariadenia sociálnych služieb.

4.1.6.4 Kultúrna infraštruktúra

Tabuľka Historické a kultúrne pamiatky, kultúrne zariadenia

Obec Veľká Dolina	X
Kultúrny dom	x
Kostol	x
Knižnica	x
Klub dôchodcov	x
Klub mládeže	x
Parky	x
Chránený strom	x
Zvonice	x

Zdroj: Vlastný zber

4.1.6.5 Priestory občianskej vybavenosti

Administratívne služby zabezpečuje Obecný úrad Veľká Dolina, vedľa sa nachádza aj sála kultúrneho domu. Slúži na kultúrne akcie usporadúvané obcou a na prenájom pre iné subjekty k usporiadaniu jednorazových kultúrno-spoločenských akcií. V obci sa nachádza kostol, v ktorom sa vykonávajú bohoslužby.

Na miestnom cintoríne je postavený dom smútku. V obci sa nachádza obchod so zmiešaným tovarom a pohostinstvo patriace súkromnému podnikateľovi.

Možnosti trávenia voľného času:

- futbalové ihrisko
- tenisový kurt
- detské ihrisko
- multifunkčné ihrisko



Program hospodárskeho a sociálneho rozvoja obce Veľká Dolina 2015 - 2023

4.1.7 Kultúrny a spoločenský život

Obyvatelia obce majú možnosť stretávať sa na kultúrnych a spoločenských podujatiach v kultúrnom dome. V obci pôsobí niekoľko združení, ktoré sa aktívne zúčastňujú na akciách organizovaných obcou.

4.1.8 Mimovládny sektor

V obci Veľká Dolina pôsobia občianske združenia, ktoré sa aktívne podieľajú na spoločenských a kultúrnych akciách počas celého roka.

ZO Jednota Dôchodcov Slovenska

ZO Zdravotne Postihnutých

Poľovnícke Združenie

TJ Družstevník

Občianske združenie Equifarm Ranč

Rodinná farma ANUBISFARM

4.1.9 Podnikateľské prostredie

Ekonomická štruktúra obce je vo všeobecnosti tvorená ekonomickými subjektmi súkromného, občianskeho a verejného sektora disponujúcimi právnou subjektivitou, ktorý pre trh vytvárajú a poskytujú hodnoty, ktorými uspokojujú svoje potreby. Ekonomika je vitálnym prvkom fungovania obce a podmieňuje budúci rozvoj obce.

V obci Veľká Dolina pôsobia:

Farma Hyza a.s. – Produkcia jatočnej hydiny, chov brojlerov, výroba krmných zmesí.

Ivan Cigánik FEMO - Výrobná zámočnícka dielňa.

BDF Fashion design - Módne návrhárstvo, zákazkové krajčírstvo.

REDCAST - Marek Žiak - Výroba a navrhovanie šperkov z drahých kovov 3D programe.

Elena Hurtová – STROJSERVIS – Servis, oprava vysokozdvížných vozíkov a manipulačnej techniky a zariadenia.



4.1.10 Materiálne zdroje

4.1.10.1. Stav vysporiadania vlastníckych vzťahov

Register obnovenej evidencie pozemkov bol dokončený v roku 2015.

4.1.10.2. Stav územnoplánovacej dokumentácie a PHSR

Obec Veľká Dolina nemá územnoplánovaciú dokumentáciu. Pôvodné PHSR bolo platné do 31.12.2015.

4.1.10.3. Komunikačná sieť a doprava

Cestná komunikačná sieť

Komunikačnú kostru obce tvoria cesty III. triedy, na ktoré sú napojené miestne komunikácie typu C3. Z funkčného hľadiska sú miestne komunikácie zaradené ako obslužné. Všetky miestne komunikácie majú živičný kryt, ktorý je však na mnohých miestach poškodený a vyžaduje opravy. V roku 2003 bol chodník pri hlavnej ceste smer Mojmírovce –Šaľa zrekonštruovaný z bezpečnostného hľadiska, ostatné chodníky nie sú opravené. Parkovacie plochy v súčasnej dobe sú vybudované pred požiarnou zbrojnicou, obecným úradom a kostolom.

Cyklistická trasa je vyznačená. V budúcnosti je predpoklad jej rozšírenia a dobudovania v rámci Mikroregiónu CEDRON - NITRAVA.

Cez obec neprechádza železničná doprava, najbližšia železničná stanica je 9 km v Ivanke pri Nitre a 17 km v Trnovci nad Váhom.

Autobusová doprava je ťažiskovou dopravou občanov do škôl a zamestnania. V obci sú 2 autobusové zastávky. Zabezpečujú spojenie s krajským mestom Nitrou cez Cabaj alebo Ivanku pri Nitre. Cez Cabaj zabezpečujú spojenie so Šaľou.



Program hospodárskeho a sociálneho rozvoja obce Veľká Dolina 2015 - 2023

4.1.10.4. Infraštruktúra vodného hospodárstva

Zásobovanie vodou

Obec má vlastný zdroj pitnej vody, z ktorého je vybudovaná verejná vodovodná sieť, na ktorú je pripojených 100% občanov. Vodovod je v správe Západoslovenskej vodárenskej spoločnosti, a.s. Nitra.

Odvádzanie a čistenie odpadových vôd

Obec má vydané stavebné povolenie na výstavbu kanalizačnej siete, ktorá bude pripojená na čističku odpadových vôd do Mojmíroviec. Z vlastných zdrojov nie je možné kanalizáciu vybudovať, preto sa zameriavame na zabezpečenie financií zo štátnych dotácií, prípadne iných dostupných finančných zdrojov.

4.1.10.5. Ostatné inžinierske siete

Plynofikácia obce, zásobovanie obce plynom

Plynofikácia v obci bola ukončená v roku 1997. Pripojených je približne 90% občanov. Regulačná stanica je vybudovaná v miestnej časti Bačala.

Elektrifikácia obce, zásobovanie obce elektrinou

Obec je zásobovaná elektrickou energiou z jestvujúceho 22kV vzdušného vedenia č.245. V obci sú dve trafostanice, ktorých výkon 110Kv/22kV postačuje pre rodinné domy a objekty občianskej vybavenosti.

Telekomunikačné siete

Telefonizácia je zabezpečená z jestvujúcej digitálnej ústredne, ktorá bola vybudovaná v roku 2001. Telekomunikačný optický kábel je vedený popri ceste III. triedy od obce Mojmírovce v zemnej ryhe. Samotné rozvody sú vzdušné, vedené na drevených stĺpoch s betónovou pätkou. Telefónne linky sú zavedené asi na 70% z celkového počtu RD a objektov občianskej vybavenosti.

Ústredňa obecného rozhlasu je umiestnená v priestoroch obecného úradu.



Program hospodárskeho a sociálneho rozvoja obce Veľká Dolina 2015 - 2023

Infraštruktúra odpadového hospodárstva

Komplexné nakladanie s odpadmi v obci Veľká Dolina zabezpečuje Ponitrianske združenie pre separovaný zber a nakladanie s odpadmi, ktorého je obec Veľká Dolina členom.

4.1.10.6. Prehľad infraštruktúry obce

Infraštruktúra	Obec
Cestná sieť v km	8000
Cesty 3.triedy	3000
Ostatné	5000
Plyn v bm	5000
Kanalizácia v bm	5000
Vodovod v bm	3000
Vodný zdroj	Vlastný
Zber TKO	x
Klasický	x
Separovaný	x
Domové ČOV	1
Spôsob vykurovania	pevné, plyn, elektrina, bio palivo
Vedenie elektrickej energie	vzdušné
Autobusové spojenie	áno
Telefónny rozvod	áno
Rozhlas	áno

Zdroj: Vlastný zber



Program hospodárskeho a sociálneho rozvoja obce Veľká Dolina 2015 - 2023

4.1.10.7. Domový a bytový fond

Uvedené údaje boli čerpané z posledných dostupných údajov vyplývajúcich zo Sčítania obyvateľov, domov a bytov 2011 (SOBD 2011).

Tabuľka – Domový a bytový fond

Počet	Rodinné domy	Bytové domy	Spolu	V nich byty spolu
Domov spolu	236	6	242	270
Trvale obývané domy	210	6	216	
Vlastníctvo - bytové družstvo	0	2	2	3
Vlastníctvo obec	0	2	2	14
Vlastníctvo FO	260	4	264	277
Vlastníctvo PO	0	0	0	0
Vlastníctvo ostatné	0	0	0	0
Neobývané	50	0	50	50
Priemerný vek domu	32,50	15,00	47,50	-

Zdroj: Štatistický úrad SR (SOBD 2011)

Na základe výsledkov zo Sčítania obyvateľov, domov a bytov 2011 možno skonštatovať, že v roku 2011 celkový domový fond v obci Veľká Dolina tvoril 242 domov, z čoho 89,26% (216) bolo trvale obývaných a 50 neobývaných. Z celkového počtu obývaných domov až 97,52 % (236) tvorili rodinné domy. V obci sa nachádza 6 bytových domov.

Tabuľka – Veková štruktúra domového a bytového fondu

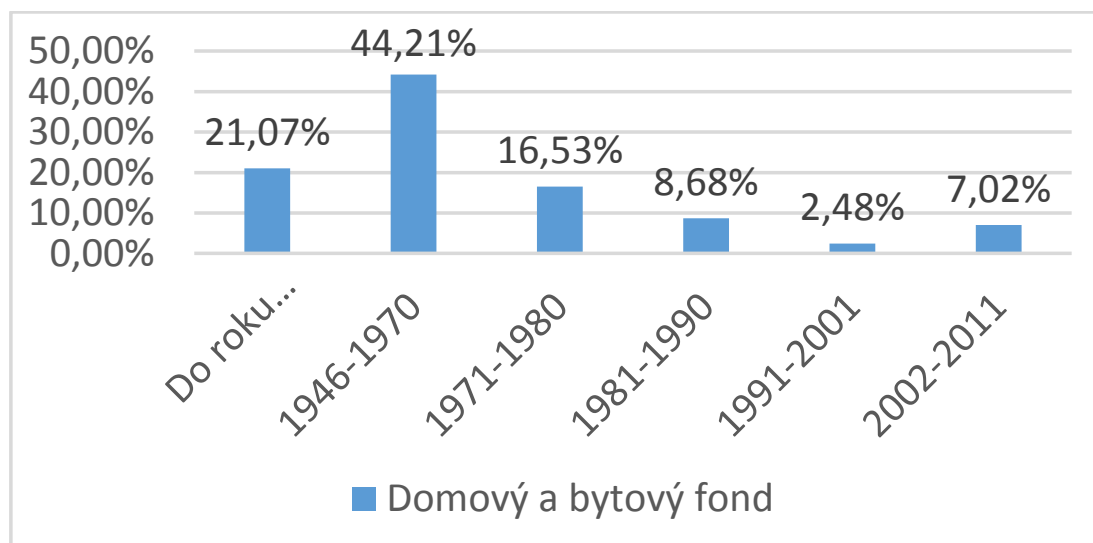
Obdobie výstavby bytov	V rodinných domoch	V bytových domoch	V domovom fonde spolu	Z toho v%	
				I.kt.	II.kt.
Do roku 1945	51	0	51	21,61%	
1946-1970	107	0	107	45,34%	
1971-1980	36	4	40	15,25%	66,7%
1981-1990	21	0	21	8,9%	
1991-2001	6	0	6	2,54%	
2002-2011	15	2	17	6,36%	33,3%
Spolu	236	6	242	100%	100%

Zdroj: Štatistický úrad SR (SOBD 2011)



Program hospodárskeho a sociálneho rozvoja obce Veľká Dolina 2015 - 2023

Graf – Veková štruktúra domového a bytového fondu



Z celkového počtu domov až 44,21% domov bolo postavených v rokoch 1946-1970. Najmenej domou bolo postavených v rokoch 1991-2001 a to 2,48%.

4.1.10.7 Majetok obce

Inštitucionálny základ fungovania obecných samospráv bol položený z. **č.369/1990 Zb. o obecnom zriadení**, ako PO s právnou subjektivitou, ktorá hospodári s vlastným majetkom a príjmami a zodpovedajúci za všestranný rozvoj územia.

Starosta obce je štatutárnym a výkonným zástupcom v majetkovo-právnych vzťahoch obce, v pracovno-právnych vzťahoch voči zamestnancom a v administratívno-právnych vzťahoch je správny orgánom.

Druhým najdôležitejším orgánom samosprávy tu vystupuje **obecné zastupiteľstvo**, ktoré je zastupiteľským zborom obce, zloženým z poslancov. Starosta i obecné zastupiteľstvo vzchádza z priamych volieb a v rámci svojich kompetencií sa spolupodieľajú na formulovaní a implementovaní obecnej politiky vo verejnom záujme.



Program hospodárskeho a sociálneho rozvoja obce Veľká Dolina 2015 - 2023

Tabuľka: Majetok Obce

Majetok	Nadobúdacia hodnota	Posledná účtovná hodnota k 31.12.2014
Obecný úrad	55 062,94 EUR	16 095,32 EUR
Kultúrny dom	85 848,67 EUR	48 147,96 EUR
Požiarnu zbrojnica	2 551,38 EUR	449,28 EUR
Materská škola	59 608,09 EUR	19 967,00 EUR
Dom smútku	16 692,61 EUR	2 028,56 EUR
Viacúčelová budova	46 491,54 EUR	6 610,52 EUR
Nájomný bytový dom 1	311 202,94 EUR	121 973,79 EUR
Nájomný bytový dom 2	452 489,70 EUR	326 216,10 EUR
Viacúčelové ihrisko	53 110,30 EUR	38 014,30 EUR
Pozemky	35 661,93 EUR	35 661,93 EUR
Chodníky a cesty	115 405,35 EUR	26 259,97 EUR
Verejné osvetlenie	47 703,11 EUR	39 113,03 EUR
Iné stavby	46 637,89 EUR	17 872,73 EUR
SPOLU	1 328 466,45 EUR	697 410,49 EUR

Zdroj: Obecný úrad Veľká Dolina, 2015

4.1.10.8. Investičné aktivity za posledných 5 rokov

Projekt	Dátum začiatku/ukončenia
Budova na kultúrnu a verejnú zábavu	2013/2014
Školy, budovy na vzdelávanie	2006/2006
Miestne kanalizácie	2009/2014
Športové ihriská	2009/2009
Miestne komunikácie	2006/2006
Miestne elektrické a telekomunikačné rozvody a vedenia	2006/2006
Trojbytové a viacbytové budovy	2008/2009
Miestne elektrické a telekomunikačné rozvody a vedenia	2014/2014

Zdroj: Obecný úrad Veľká Dolina, 2015



Program hospodárskeho a sociálneho rozvoja obce Veľká Dolina 2015 - 2023

4.1.10.9. Plánované investičné aktivity

Plánovaná investícia	Rozpočet - predpoklad
Výstavba kanalizácie	
Rekonštrukcia viacúčelovej budovy	55 000,00 EUR
Rekonštrukcia domu smútku a výstavba prístrešku	60 000,00 EUR
Rekonštrukcia požiarnej zbrojnice	55 000,00 EUR
Oprava a rekonštrukcia starej historickej budovy hasičskej striekačky	
Rekonštrukcia a dobudovanie miestnej posilňovni	
Vybudovanie exteriérového fitparku pre všetky generácie	
Rekonštrukcia miestnych komunikácií a chodníkov	500 000,00 EUR
Výstavba nových ciest a chodníkov – otvorenie nových ulíc v strede obce	200 000,00 EUR
Rozšírenie a dobudovanie inžinierskych sietí v obci	
Rekonštrukcia odtokového rigolu v centre obec – odvádzanie prívalových vôd	50 000,00 EUR
Stavebno-technické úpravy a modernizácia budovy OcÚ a MŠ	70 000,00 EUR
Revitalizácia a úprava parku a okolia centra obce	125 000,00 EUR
Kúpa pozemkov na rozšírenie nepostačujúcej kapacity miestneho cintorína	
Kúpa pozemkov a výstavba nových nájomných bytov s prihliadnutím na zvýšený záujem mladých rodín o takýto typ bývanie	
Rekultivácia a revitalizácia skládky odpadov v obytnej zóne obci	250 000,00 EUR
Následné vybudovanie športovo – rekreačného areálu na mieste terajšej uzatvorenej skládky	
Rekonštrukcia miestneho futbalového ihriska a vybudovanie diváckych tribún a hráčskych striedačiek	
Rekonštrukcia hygienických zariadení a priestorov TJ Družstevník Veľká Dolina	
Úprava okolia bytoviek a vstupov do obce	30 000,00 EUR
Osadenie informačných tabúl v obci	
Osadenie bezpečnostných kamier v obci	
Vybudovanie miest pre kontajnery na separovaný zber pri bytovkách	



Program hospodárskeho a sociálneho rozvoja obce Veľká Dolina 2015 - 2023

Rekonštrukcia a výmena starého dopravného značenia v obci	
Rozšírenie miestneho exteriérového detského ihriska o nové atrakcie	
Vybudovanie dráh, tratí a chodníkov pre inline korčuliarov	40 000,00 EUR
Vybudovanie prenosného detského dopravného ihriska v areály miestnej MŠ	30 000,00 EUR

Zdroj: *Obecný úrad Veľká Dolina, 2015*

4.1.10.10. Zoznam voľných hospodárskych budov

V obci Veľká Dolina sa nachádzajú voľné hospodárske budovy len v areáli Poľnohospodárskeho družstva Mojmírovce.

4.1.11. Cestovný ruch

Zariadenia

Bistro-Bar

Hostinec Dolinka

Viacúčelové multifunkčné ihrisko

Atrakcie

Historická zvonica

Chránený Brest

Iné služby

Občianske združenie Equifarm Ranč

Rodinná farma ANUBISFARM

Bankové a finančné služby

Najbližší dostupný bankomat - Prima Banka a.s., Mojmírovce. V obci Mojmírovce sa nachádza aj pošta.



4.2. Analýza vonkajšieho prostredia

Vonkajšie prostredie je určované Európskou úniou a legislatívou Slovenskej republiky. V danej oblasti je relevantný najmä Národný plán reforiem Slovenskej republiky platný pre roky 2014 a 2015. Jedná sa o opatrenia, ktorým sa vláda zaviazala plniť v nasledujúcom období Konsolidačné opatrenia 2014 - 2015:

- Zachovanie výnosu a zvýšenie úspešnosti DPH.
- Registračné pokladnice pre lekárov a iné profesie.
- Zrážková daň na finančných a nefinančných benefitoch od farmaceutických spol. pre lekárov.
- Ročné zúčtovanie Sociálnej poisťovne.
- Úspory na mzdách (ESO).
- Úspory na medzispotrebe (ESO).

Efektívnosť verejných výdavkov:

- Transformácia a zlučovanie podriadených organizácií kapitol štátneho rozpočtu v rámci ESO.
- Zlepšenie finančného riadenia a hospodárenia poskytovateľov zdravotnej starostlivosti.
- Vyrovnané hospodárenie fakultných a univerzitných nemocníc.
- Implementácia prvej fázy e-health ESO1.
- Výdavkové priority - zvýšenie miezd učiteľom, zamestnancom úradov
- práce, kapacít materských škôl.
- Výstavba diaľnic.

Boj proti daňovým podvodom a analytické kapacity:

- Tretia etapa akčného plánu formou opatrení na zlepšenie výberu daní: najmä centralizácia informácií z mýtného systému, registra motorových vozidiel a obyvateľstva, prístup k informáciám o účtoch prešetrovaných osôb a firiem.
- Zavedenie insolvenčného registra, registra diskvalifikovaných osôb a ratingu daňových subjektov. Okrem toho sa zriadia špecializované senáty na krajských súdoch so zameraním na daňovú oblasť.



Program hospodárskeho a sociálneho rozvoja obce Veľká Dolina 2015 - 2023

- Posilnenie analytických kapacít a vybudovanie analytickej jednotky na Finančnej správe SR.
- Zverejňovanie platenia DPPO (daň z príjmov právnických osôb).

Služby zamestnanosti, dlhodobá nezamestnanosť:

- Priorizovanie poradenských a individualizovaných verejných služieb zamestnanosti vrátane zvýšenia ich administratívnych kapacít s cieľom zlepšenia prístupu k zamestnaniu pre dlhodobo nezamestnané osoby, pracovníkov s nízkou kvalifikáciou, starších ľudí a žien.
- Poskytovanie kariérneho poradenstva pre dospelých na zlepšenie uplatniteľnosti na trhu práce.
- Centralizácia databázy uchádzačov o zamestnanie a poberateľov sociálnych dávok, kompletizácia a prepojenie s relevantnými inštitúciami.
- Analýza čistej účinnosti a efektívnosti výdavkov jednotlivých opatrení aktívnej politiky trhu práce.
- Posilnenie finančných motivácií zamestnať sa - súbeh dávky v hmotnej núdzi a mzdy.

Predškolské zariadenia:

- Budovanie nových zariadení služieb starostlivosti o dieťa.
- Rozšírenie kapacít materských škôl, rozšírenie existujúcich foriem výchovy a vzdelávania o prípravné triedy materskej školy a zvýšenie časovej dotácie pre predškolské vzdelávanie.

Nezamestnanosť mladých:

- Prijatie systému záruk pre mladých ľudí do 29 rokov.
- Identifikácia sektorovej potreby zručností na trhu práce a dopytu po kvalifikovanej pracovnej sile prostredníctvom Národnej sústavy povolání.

Odborné vzdelávanie a postavenie učiteľov:

- Zvyšovanie miezd učiteľov.
- Lepšie zapojenie zamestnávateľov a zamestnávateľských zväzov do systému odborného vzdelávania a prípravy, podpora odbornej praxe žiakov vykonávanej



Program hospodárskeho a sociálneho rozvoja obce Veľká Dolina 2015 - 2023

priamo v podnikoch a zmeny v normatívnom financovaní odborného regionálneho školstva s cieľom posilniť kvalitu odborného vzdelávania.

Marginalizované rómske komunity:

- Zvyšovanie počtu asistentov učiteľov.
- Vydávanie učebníc a učebných textov v slovenskom a v rómskom jazyku.

Výskum a vývoj:

- Opatrenia z Akčného plánu stratégie RIS3.

Transparentnosť regulácie sieťových odvetví:

- Hodnotenie potreby ďalšej regulácie.
- Zverejňovanie analýzy ku všetkým zásadnejším zmenám politík regulačného obdobia.
- Vybudovanie dátového centra na webovom sídle URSO.

Prepájanie sústav a sietí:

- Prepojenie plynárenských sietí s Poľskom a Maďarskom.
- Prepojenie elektrizačných sústav s Maďarskom.

Energetická efektívnosť v podnikoch:

- Podpora energetických auditov pre malé a stredné firmy.
- Implementácia smernice o energetickej efektívnosti.

Verejná služba:

- Reforma štátnej služby.
- Model prevádzky Integrovaných obslužných miest.
- Grantový program pre posilnenie analytických kapacít vo VS.

ESO - Efektívna, spoľahlivá a otvorená štátna správa.

Justícia:

- Skrátenie dĺžky súdneho konania.
- Elektronický súdny spis.
- Zavedenie elektronickej Zbierky zákonov SR.

Zdroj: Národný program reforiem Slovenskej republiky 2014.



4.3. SWOT ANALÝZA

Silné stránky	Slabé stránky
<p><u>Hospodárska oblasť</u></p> <ul style="list-style-type: none">• Tradície pre podnikanie v oblasti poľnohospodárstva• Vybudovaná základňa živočíšnej výroby• Tradícia v oblasti chovu zvierat• Tradícia v oblasti vinohradníctva a rastlinnej výroby• Vhodný prírodný a ľudský potenciál• Výhodná geografická poloha z hľadiska dopravných ťahov• Modernizácia telefónnej ústredne - digitalizácia• Dobré krytie pre mobilné telefóny• 100% elektrifikácia obce• Plynofikácia obce• Napojenie sa na verejný vodovod• Záujem väčšiny nezamestnaných riešiť svoju finančnú situáciu• Dočasné riešenie nezamestnanosti prostredníctvom programu menších obecných prác• Zvýšenie príjmovej stránky rozpočtu prostredníctvom grantov• Obec vlastní budovy pre výkon samosprávy, kultúrneho a spoločenského života <p><u>Sociálna oblasť</u></p> <ul style="list-style-type: none">• Kultúrny dom• Knižnica• Futbalové ihrisko• Klubové priestory• Dom smútku• Požiarna zbrojnica• Materská škola• Katolícky kostol• Nové nájomné byty <p><u>Environmentálna oblasť</u></p> <ul style="list-style-type: none">• Výhodná geografická poloha	<p><u>Hospodárska oblasť</u></p> <ul style="list-style-type: none">• Malý rozvoj priemyselnej výroby• Malý rozvoj malého a stredného podnikania• Malá tradícia cestovného ruchu• Absencia železničnej dopravy• Nedostatočná kvalita komunikácií• Absencia dažďovej a splaškovej kanalizácie• Absencia trhového miesta• Zvyšujúci sa počet nezamestnaných• Nedostatok pracovných príležitostí• Každoročne napätý rozpočet, nedostatok finančných prostriedkov v rozpočte• Nedostatok finančných prostriedkov na budovanie infraštruktúry• Nedostatok finančných prostriedkov na projekty, za pomoci ktorých by sa dali získať finančné prostriedky z grantov <p><u>Sociálna oblasť</u></p> <ul style="list-style-type: none">• Absencia ZŠ• Absencia zdravotníckeho zariadenia• Absencia zariadení sociálnych služieb <p><u>Environmentálna oblasť</u></p> <ul style="list-style-type: none">• Intenzívne využívaná orná pôda, veľké bloky parciel ornej pôdy• Lokálne zdroje znečisťovania /nelegálne skládky, vypaľovanie porastov, pálenia domového odpadu/• Chýbajúca technická infraštruktúra /vybudovanie kanalizácie/• Stredné a malé zdroje znečisťovania zložiek ŽP /Šaľa/• Erózia poľnohospodárskej pôdy



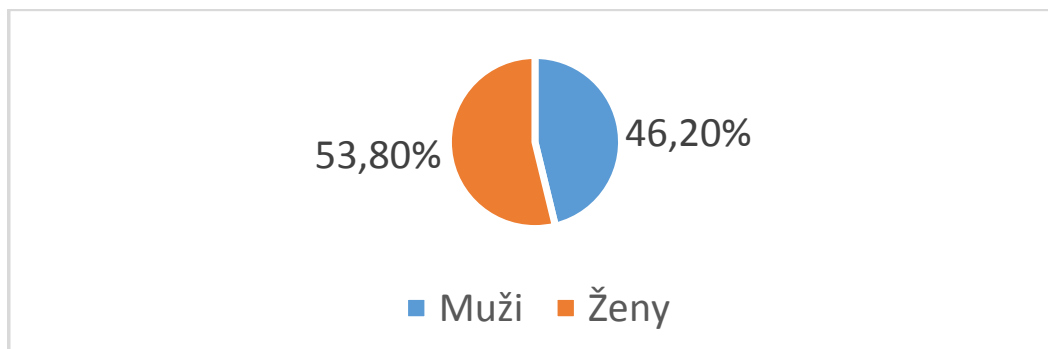
Program hospodárskeho a sociálneho rozvoja obce Veľká Dolina 2015 - 2023

<ul style="list-style-type: none">• Výhodné polozenie obcí Mikroregiónu Cedron - Nitrava• Priaznivé klimatické podmienky pre rozvoj poľnohospodárstva, vinohradníctva a bývania• Priaznivé klimatické podmienky pre rekreačné a turistické aktivity• Stabilné územie zo seizmologického hľadiska• Zvyšovanie kvality čistoty vody	
	Ohrozenia
	<u>Hospodárska oblasť</u> <ul style="list-style-type: none">• Nedostatok finančných prostriedkov• Blízkosť veľkých podnikov (Duslo Šaľa, Tranzitný plynovod)
Príležitosti	
<u>Hospodárska oblasť</u> <ul style="list-style-type: none">• Existencia viacúčelovej budovy – potenciál pre malé podnikanie...• Potenciál pre vytvorenie trhového miesta	

Vyhodnotenie dotazníkového prieskumu - výber

V mesiaci jún 2015 sa uskutočnil anonymný dotazníkový prieskum medzi obyvateľmi obce Veľká Dolina. Dotazníky boli pre obyvateľov prístupné v tlačenej forme. Dotazníky celkom vyplnilo 91 respondentov - domácností.

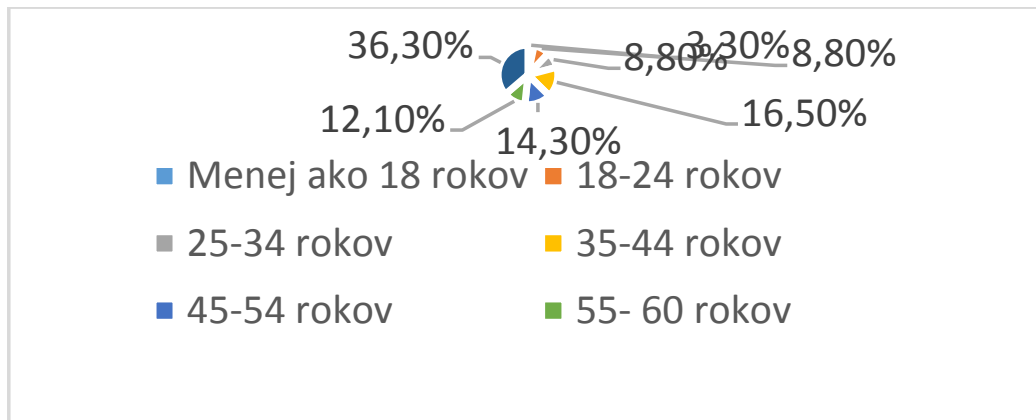
Graf: Respondenti podľa pohlavia





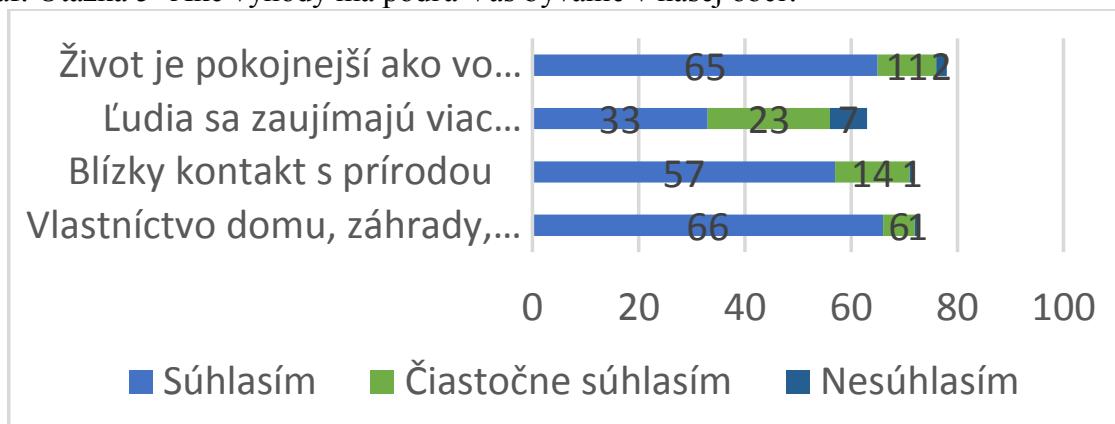
Program hospodárskeho a sociálneho rozvoja obce Veľká Dolina 2015 - 2023

Graf: Respondenti podľa veku



Štruktúra respondentov dotazníkového prieskumu je pomerne vyrovnaná: 53,8% respondentov tvorili ženy a 46,2% respondentov tvorili muži. Čo sa týka vekovej štruktúry respondentov, najväčšiu časť tvorili respondenti nad 60 rokov, druhou najpočetnejšou skupinou sú respondenti od 35-44 rokov. Najmenšia skupina respondentov je mladšia ako 18 rokov.

Graf: Otázka 5- Aké výhody má podľa Vás bývanie v našej obci?



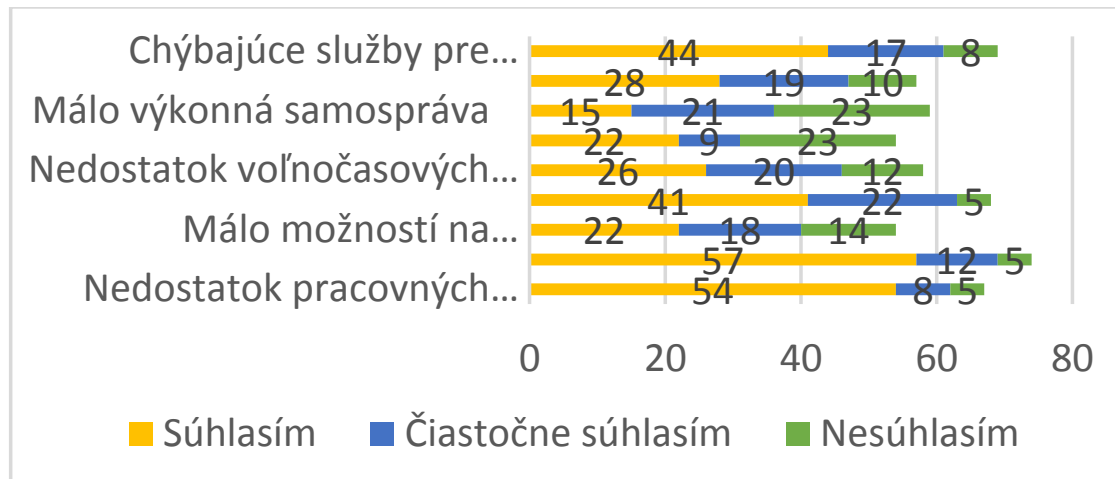
Väčšina respondentov súhlasí, že najväčšími výhodami bývania v obci Veľká Dolina sú:

- **vlastníctvo domu, záhrady prípadne hospodárstva (90,4%),**
- **život je pokojnejší ako vo veľkých mestách (83,3%),**
- **blízky kontakt s prírodou (79,2%),**
- **ľudia sa zaujímajú viac jeden o druhého (52,4%).**



Program hospodárskeho a sociálneho rozvoja obce Veľká Dolina 2015 - 2023

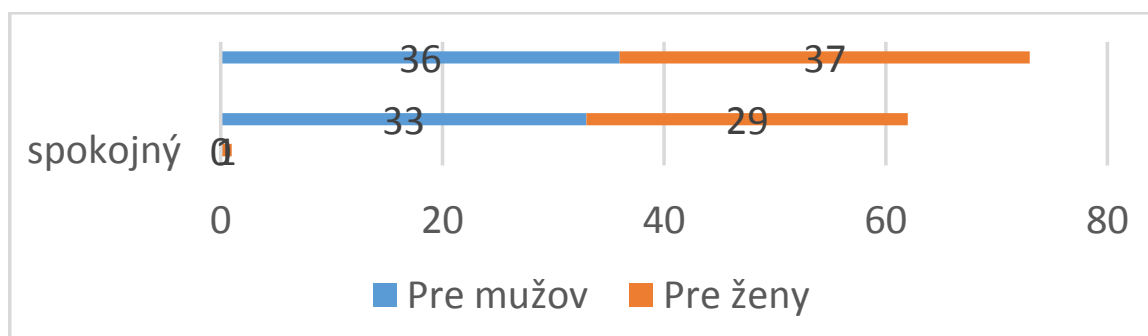
Graf: Otázka 6 - Aké nevýhody má podľa Vás bývanie v našej obci?



Za najväčšie nevýhody bývania v obci Veľká Dolina považuje 80,6% respondentov nedostatok pracovných príležitostí. Za ďalšie nevýhody respondenti označili: obmedzené možnosti nákupu a využívanie služieb; chýbajúce služby pre občanov a že za všetkým treba ďaleko dochádzať.

Pri otázke 7 – *Označte úroveň vašej spokojnosti s poskytovaním služieb vo vašej obci.*, bolo najviac respondentov nespokojných s vybavením obce verejnou kanalizáciou, stavom bankových služieb a zdravotným strediskom. Z ďalších zariadení občianskej vybavenosti je najviac respondentov nespokojných so všeobecnou zdravotníckou starostlivosťou. Najväčšiu spokojnosť respondenti prejavili pri vybavenosti obce plynom, verejným vodovodom a elektrinou.

Graf : Ako ste spokojní s pracovnými možnosťami v našej obci?

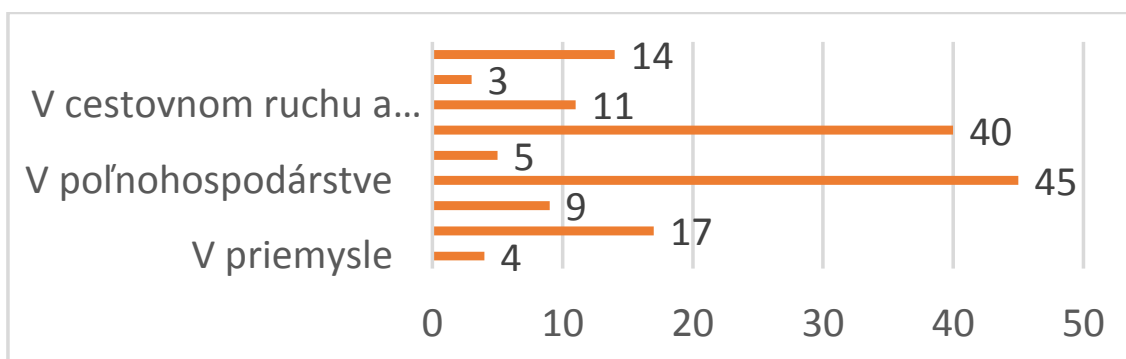




Program hospodárskeho a sociálneho rozvoja obce Veľká Dolina 2015 - 2023

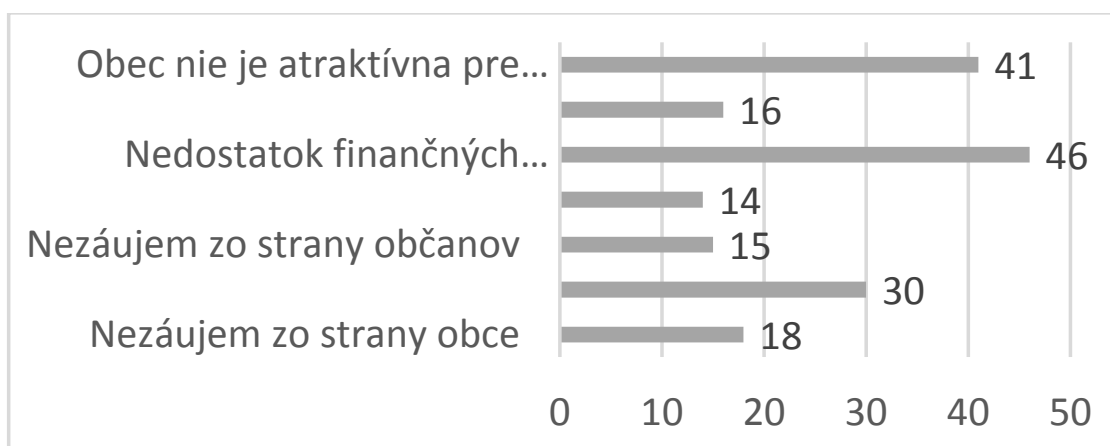
Pri otázke 8 – *Ako ste spokojný s pracovnými možnosťami v našej obci*, väčšina respondentov vyjadrila nespokojnosť. Konkrétne s pracovnými pre ženy je nespokojných 55,2% respondentov a s pracovnými možnosťami pre mužov je nespokojných 52,2% respondentov.

Graf č.14: Otázka 9 – V akom odvetví by podľa Vášho názoru bol najpotrebnejší vznik nových pracovných miest v obci?



Najviac respondentov (30,4%) si myslí, že vznik nových pracovných miest je najpotrebnejší v poľnohospodárstve. Iba (2%) respondentov si myslí, že nové pracovné miesta majú vznikáť v štátnom a verejnom sektore.

Graf: Otázka 10 – Prečo doteraz nevznikli podľa Vás uvedené pracovné miesta?



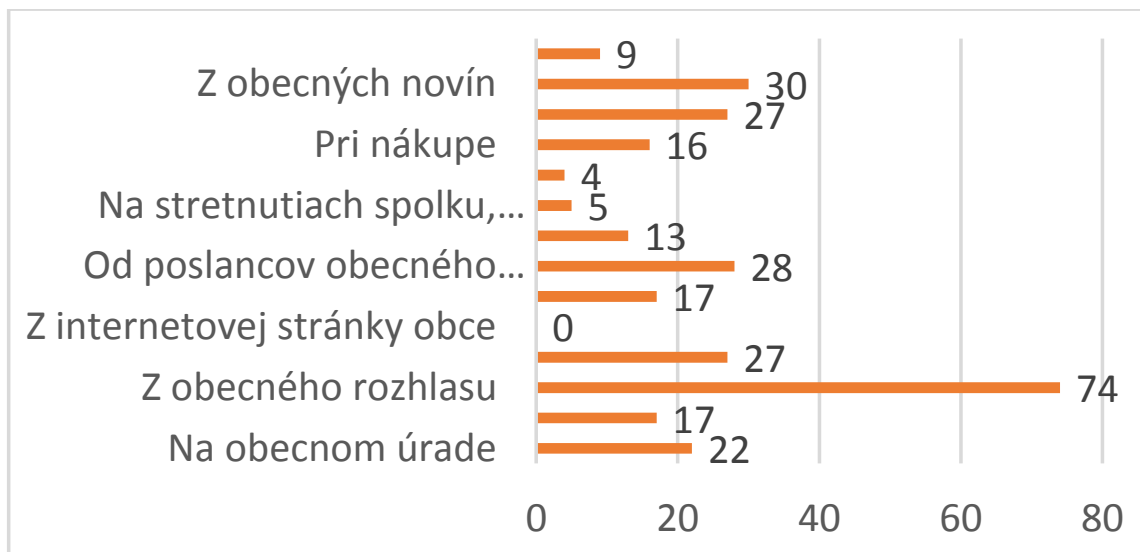
25,6% respondentov považuje za hlavný dôvod toho, že nevznikajú nové pracovné miesta nedostatok finančných prostriedkov. 22,8% respondentov si myslí, že nové pracovné miesta nevznikajú pre nezáujem zo strany podnikateľov.

38,9% respondentov sa vyjadrilo, že sa často zaujímajú o život v obci.



Program hospodárskeho a sociálneho rozvoja obce Veľká Dolina 2015 - 2023

Graf: Otázka 13 – Odkiaľ získavate informácie o dianí v obci?

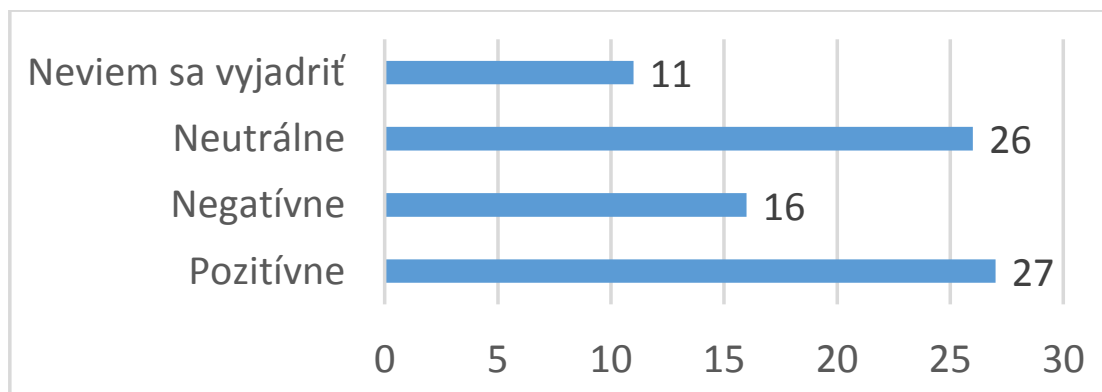


25,6% respondentov získava informácie o dianí v obci z obecného rozhlasu, 10,4% respondentov informácie získava z obecných novín.

Zároveň 38,9% respondentov uviedlo, že má úplne informácie o dianí v obci, 17,6% respondentov na druhej strane tvrdí, že nemá žiadne informácie – nedostávajú sa k nim.

38,8% respondentov uviedlo pri otázke 16 – *Domnievate sa, že obyvatelia obce sa snažia zatriktívniť život v obci a skrášliť, resp. spríjemniť prostredie?*: - áno, niektorí sa snažia, ale väčšine je to ľahostajné.

Graf : Otázka 17 - Ako hodnotíte rozvoj obce za posledných 10 rokov?



Rozvoj obce za posledných 10 rokov pozitívne hodnotí 33,8% respondentov.

Negatívny rozvoj obce hodnotí len 20% respondentov.



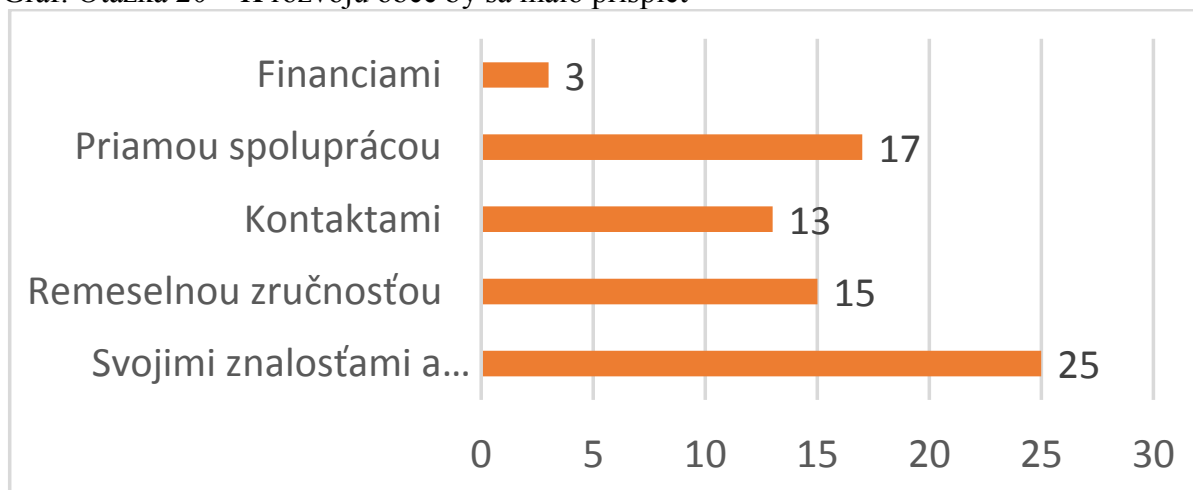
Program hospodárskeho a sociálneho rozvoja obce Veľká Dolina 2015 - 2023

Pri otázke 19 – *Ktoré problémy podľa vášho názoru je potrebné riešiť?*, väčšina respondentov uviedla nasledujúce problémy:

- **postarať sa o prácu pre mladých ľudí (75,5%),**
- **oprava ciest a komunikácií (68,7%)**
- **vylepšenie nákupných možností (64,3%)**
- **vytvorenie nových pracovných príležitostí (62,3%)**

Za problém, ktorý netreba riešiť považuje 42,5% respondentov – Zlepšiť podmienky predškolskej výchovy.

Graf: Otázka 20 – K rozvoju obce by sa malo prispieť



K rozvoju obce by 34,2% respondentov prispelo svojimi znalosťami a skúsenosťami a 23,3% respondentov by prispelo priamou spoluprácou.

Pri otázke 21 – *Podľa Vášho názoru, aké služby chýbajú alebo je ich potrebné rozšíriť?*, najviac respondentov uvádzalo nasledovné:

- **Obchod**
- **Zdravotné stredisko**

Pri otázke 22 – *Aké aktivity by podľa vášho názoru mali byť určite zahrnuté v rozvojovom programe obce?*, najviac respondentov uviedlo:

- **Kanalizácia**
- **Úprava verejných budov**
- **Úprava ciest**
- **Úprava chodníkov**



4.4. Identifikácia problémov

Oblasť	Identifikácia problému
- Hospodárska oblasť	Nedostatok pracovných a podnikateľských príležitostí v obci a nedobudovaná infraštruktúra
- Sociálna oblasť	Nedostatočná kvalita školskej, kultúrnej a športovej infraštruktúry
- Environmentálna oblasť	Nedobudovaná kanalizačná sieť. Problém v časti obce s privalovými dažďami. Nelegálne skládky. Nízka úroveň verejnej zelene.



5. Strategická časť

Strategická časť PHSR bezprostredne súvisí s analytickou časťou. Strategická časť obsahuje stratégiu rozvoja obce pri zohľadnení jeho vnútorných originalít a určuje hlavné ciele a priority rozvoja obce pri rešpektovaní princípov regionálnej politiky v záujme dosiahnutia vyváženého udržateľného rozvoja územia. Strategická časť obsahuje:

- víziu rozvoja obce,
- strategický cieľ
- prioritné oblasti v jednotlivých politikách - (hospodárska, sociálna, environmentálna).

5.1. Vízia rozvoja územia obce Veľká Dolina

Vízia rozvoja územia obce bola definovaná s prihliadaním na ten fakt, že sa vzťahuje obdobiu 10 až 15 rokov. Vízia bola postavená v súlade s Národnou stratégiou regionálneho rozvoja SR a jej aktualizácie (NSRR SR) a Programom hospodárskeho a sociálneho rozvoja Nitrianskeho samosprávneho kraja.

Vízie a ciele NSRR SR zachytávajú obdobie do roku 2030. Ťažiskom dokumentu sú rozvojové priority štátu pre programové obdobie 2014 - 2020, ktoré majú viesť k dosiahnutiu národných cieľov.

5.2. Strategický cieľ

Pre naplnenie vízie si obec stanovila tri prioritné oblasti svojho rozvoja počas rokov 2015 – 2023, ktoré vychádzajú z analýz a prieskumov, ktoré boli v obci zrealizované. Ide o oblasti, kde obyvatelia vidia najviac problémov:

1. hospodárska oblasť,
2. sociálna oblasť,
3. environmentálna oblasť.

V rámci týchto uvedených oblastí rozvoja si obec stanovila:

- prioritné oblasti,
- ciele,
- opatrenia.



Program hospodárskeho a sociálneho rozvoja obce Veľká Dolina 2015 - 2023

Plánovací formulár

VÍZIA
Perspektívou a plánom obyvateľov obce Veľká Dolina je mať bezpečnú a čistú obec, s vhodnou a kompletnou infraštruktúrou s možnosťami na dobré bývanie, na kultúrne a športové vyžitie.
STRATEGICKÝ CIEĽ
Zabezpečiť predpoklady pre zvyšovanie kvality života obyvateľov obce Veľká Dolina, pre zvýšenie konkurencieschopnosti, ekonomickej aktivity obce s cieľom udržateľného rozvoja s rešpektovaním zachovania kvality životného prostredia a cieľov nadradených strategických dokumentov.

Zdroj: Vlastné spracovanie

Formulár cieľov, prioritných oblastí a opatrení

Prioritná oblasť - Hospodárska	Prioritná oblasť - Sociálna	Prioritná oblasť - Environmentálna
Cieľ 1: - Bezpečnosť v obci	Cieľ 2: - Školská infraštruktúra - Športová infraštruktúra - Obecné budovy	Cieľ 3: - Vodné hospodárstvo - Odpadové hospodárstvo - Verejná zeleň a úpravy
Opatrenie: 1.1 Zlepšenie bezpečnosti v obci	Opatrenie: 2.1. Zlepšenie školskej infraštruktúry 2.2. Zlepšenie športovej infraštruktúry 2.3. Zlepšenie kvality obecného majetku	Opatrenie: 3.1. Zlepšenie kvality vo vodnom hospodárstve 3.2. Zlepšenie kvality odpadového hospodárstva 3.3. Zlepšenie kvality verejnej zelene a úpravy okolia

Zdroj: vlastné spracovanie



6. Programová časť

Programová nadväzuje na strategickú časť a obsahuje už konkrétne opatrenia a samotné aktivity, resp. projekty, ktoré sú priradené k jednotlivým cieľom a prioritám.

Pracovná skupina, resp. riadiaci tím špecifikoval opatrenia, aktivity a stanovil poradie dôležitosti opatrení a aktivít, projektov vrátane merateľných ukazovateľov výsledku a dopadu. Následne bol vypracovaný sumárny návrh aktivít a projektov ako východisko pre Akčný plán.

Riadiaci tím stanovil termíny realizácie aktivít, projektov (roky) a odhad ich financovania (výška a zdroje financovania).

6.1 Opatrenia a projekty vrátane ich priradenia k jednotlivým prioritám

Prioritná oblasť – Hospodárska

Prioritná oblasť	Opatrenie	Projekt/Aktivita
HOSPODÁRSKA	1.1. Zlepšenie bezpečnosti v obci	1.1.1. Kamerové systémy

Prioritná oblasť – Sociálna

Prioritná oblasť	Opatrenie	Projekt/Aktivita
SOCIÁLNA	2.1. Zlepšenie školskej infraštruktúry	2.1.1. Rekonštrukcia a modernizácia materskej školy
		2.2. Zlepšenie športovej infraštruktúry
	2.2. Zlepšenie športovej infraštruktúry	2.2.1. Výstavba športového klubu
		2.2.2. Osvetlenie viacúčelového ihriska
		2.2.3. Vybudovanie tribúny a osvetlenia na futbalovom ihrisku
	2.3. Zlepšenie kvality obecného majetku	2.3.1. Rekonštrukcia budovy obecného úradu
		2.3.2. Rekonštrukcia strechy OcÚ
2.3.3. Rekonštrukcia domu smútku		



Program hospodárskeho a sociálneho rozvoja obce Veľká Dolina 2015 - 2023

		2.3.4. Rekonštrukcia viacúčelovej budovy
		2.3.5. Rekonštrukcia hasičskej zbrojnice

Prioritná oblasť – Environmentálna

Prioritná oblasť	Opatrenie	Projekt/Aktivita
ENVIRONMENTÁLNA	3.1. Zlepšenie kvality vo vodnom hospodárstve	3.1.1. Vybudovanie kanalizácie
		3.1.2. Protipovodňové opatrenia
	3.2. Zlepšenie kvality odpadového hospodárstva	3.2.1. Revitalizácia bývalej skládky
	3.3. Zlepšenie kvality verejnej zelene a úpravy okolia	3.3.1. Úprava okolia parku v centre obce
		3.3.2. Úprava vstupu do obce – okolie bytoviek
		3.3.3. Úprava okolia nájomných bytov 8 b.j.

Zdroj: Vlastné spracovanie



Program hospodárskeho a sociálneho rozvoja obce Veľká Dolina 2015 - 2023

7. Realizačná časť

Realizačná časť obsahuje popis postupov súvisiacich so samotnou realizáciou úloh zadefinovaných v PHSR. Ďalej obsahuje monitorovací a hodnotiaci systém, ktorý sleduje merateľné ukazovatele. Taktiež táto časť obsahuje vecný a časový harmonogram realizácie PHSR formou akčných plánov.

7.1. Popis postupov organizačného a inštitucionálneho zabezpečenia realizácie PHSR

Samotná realizácia si vyžaduje systematickú prácu realizačnej skupiny, ktorú si určí samospráva.

- Obecné zastupiteľstvo monitoruje implementáciu akčných plánov obce Veľká Dolina. Posudzuje a schvaľuje návrhy na zmenu a doplnenie akčných plánov.
- Realizáciu konkrétnych projektov Akčného plánu obce Veľká Dolina budú zabezpečovať pracovníci obecného úradu a starosta obce.
- Kontrolným orgánom bude hlavný kontrolór obce.
- Akčný plán je vytvorený na obdobie 2015 – 2023, s potrebou pravidelného prehodnocovania.

7.2. Systém monitorovania a hodnotenia PHSR

Pravidelné monitorovanie a hodnotenie realizácie akčného plánu a jeho náväznosť na prioritné osi je predpokladom pre úspešné napĺňanie cieľov PHSR. Postup monitorovania a hodnotenia:

1. Starostka obce predkladá obecnému zastupiteľstvu raz ročne monitorovaciu správu, ktorej obsahom je identifikovaný stav implementácie príslušného akčného plánu
2. Hlavný kontrolór obce raz ročne predkladá Obecnému zastupiteľstvu hodnotiacu správu, ktorej obsahom je hodnotenie efektívnosti implementácie akčného plánu. Taktiež skúma rozsah využitia finančných prostriedkov, efektívnosť a účinnosť programovania, identifikuje faktory, ktoré prispeli k úspešnosti alebo neúspešnosti implementácie programu.



Program hospodárskeho a sociálneho rozvoja obce Veľká Dolina 2015 - 2023

Plán hodnotenia a monitorovania

Plán priebežných hodnotení PHSR na programové obdobie 2015 - 2023		
Typ hodnotenia	Obdobie	Dôvod vykonania
Strategické hodnotenie	Raz ročne k 30.03.	podľa rozhodnutia obce
Operatívne hodnotenie		
Tematické hodnotenie PHSR	2017, 2019, 2021, 2023	téma hodnotenia identifikovaná ako riziková časť v monitorovacej správe za predchádzajúci kalendárny rok
Mimoriadne hodnotenie	podľa potreby	pri značnom odklone od stanovených cieľov a pri návrhu na revíziu PHSR
Hodnotenie celého PHSR	na konci programovacieho obdobia	na základe rozhodnutia starostu obce, podnetu poslancov; na základe protokolov vyšších kontrolných orgánov,...



Program hospodárskeho a sociálneho rozvoja obce Veľká Dolina 2015 - 2023

7.3. Akčný plán

Akčný plán pre hospodársku oblasť					
Opatrenie, aktivita	Termín	Zodpovedný	Financovanie	Merný ukazovateľ	Cieľová hodnota
Opatrenie 1.1. Zlepšenie bezpečnosti v obci					
1.1.1. Kamerané systémy	2016	samospráva	Obec, ŠR	Počet kamerových zariadení	10
Akčný plán pre sociálnu oblasť					
Opatrenie 2.1. Zlepšenie školskej infraštruktúry					
2.1.1. Rekonštrukcia a modernizácia materskej školy	2019	samospráva	Obec, ŠR	Počet m ² zrekonštruovanej plochy	100
Opatrenie 2.2. Zlepšenie športovej infraštruktúry					
2.2.1. Výstavba športového klubu	2019/2020	samospráva	Obec, EŠIF, ŠR	Počet zariadení	1
2.2.2. Osvetlenie viacúčelového ihriska	2017	samospráva	Obec, ŠR	Počet svietidiel	4
2.2.3. Vybudovanie tribúny a osvetlenia na futbalovom ihrisku	2018	samospráva	Obec, ŠR	Počet zariadení	1
Opatrenie 2.3 Zlepšenie kvality obecného majetku					
2.3.1. Rekonštrukcia budovy obecného úradu	2019	samospráva	Obec, EŠIF, ŠR	Počet m ² zrekonštruovanej plochy	200
2.3.2. Rekonštrukcia strechy OcÚ	2018	samospráva	Obec, EŠIF, ŠR	Počet m ² zrekonštruovanej strechy	200
2.3.3. Rekonštrukcia domu smútku	2017	samospráva	Obec, EŠIF, ŠR	Počet budov	1
2.3.4. Rekonštrukcia viacúčelovej budovy	2018	samospráva	Obec, EŠIF, ŠR	Počet m ² zrekonštruovanej plochy	150



Program hospodárskeho a sociálneho rozvoja obce Veľká Dolina 2015 - 2023

2.3.5. Rekonštrukcia hasičskej zbrojnice	2016/2017	samospráva	Obec, EŠIF, ŠR	Počet m ² zrekonštruovanej plochy	100
Akčný plán pre environmentálnu oblasť					
Opatrenie 3.1. Zlepšenie kvality vo vodnom hospodárstve					
3.1.1. Vybudovanie kanalizácie	2017/2019	samospráva	Obec, EŠIF, ŠR	Počet bm	5 000
3.1.2. Protipovodňové opatrenia	2016	samospráva	Obec, ŠR	Počet bm odvodňovacieho rigolu	400
Opatrenie 3.2. Zlepšenie kvality odpadového hospodárstva					
3.2.1. Revitalizácia bývalej skládky odpadu	2020	samospráva	Obec, ŠR	Počet m ³	6 000
Opatrenie 3.3. Zlepšenie kvality verejnej zelene a úpravy okolia					
3.3.1. Úprava okolia parku v centre obce	2020	samospráva	Obec, ŠR	Počet m ²	500
3.3.2. Úprava vstupu do obce - okolie bytoviek	2020	samospráva	Obec, ŠR	Počet m ²	500
3.3.3. Úprava okolia nájomných bytov 8 b.j.	2016	samospráva	Obec, ŠR	Počet m ²	500

Zdroj: Vlastné spracovanie

Vysvetlivky:

EŠIF - Európske štrukturálne a investičné fondy

ŠR - Štátny rozpočet



8. Finančná časť

Finančná časť je jednou z najdôležitejších oblastí PHSR a je kľúčovým miestom pre realizáciu programu hospodárskeho a sociálneho rozvoja obce. V tejto časti je popísaná schopnosť obce v priebehu implementácie PHSR zaistiť zdroje potrebné financovanie jednotlivých aktivít. Zdroje môžu pochádzať z viacerých oblastí:

- súkromný sektor,
- verejný sektor (samospráva, štátny rozpočet, vyšší územný celok)
- fondy Európskej únie,

Vzhľadom na skutočnosť, že pri tvorbe PHSR neboli k dispozícii všetky relevantné podklady je finančná časť vypracovaná orientačne a bude priebežne aktualizovaná podľa skutočnej situácie v oblasti finančných zdrojov a reálnych možností realizácie jednotlivých aktivít.

8.1. Indikatívny finančný plán na celú realizáciu PHSR

Indikatívny rozpočet - sumarizácia

	ROK v tis. €									
	2015	2016	2017	2018	2019	2020	2021	2022	2023	Spolu
Hospodárska politika – oblasť		30,00								30,00
Sociálna politika – oblasť	16,00	25,00	51,00	90,00	100,00	30,00				312,00
Environmentálna politika – oblasť		60,00	684,00	1 047,50	1 687,00	165,00				3 643,50

Zdroj: vlastné spracovanie

8.2. Model viaczdrojového financovania jednotlivých projektov

Model viaczdrojového financovania – intervenčná matica

Viaczdrojové financovanie v tis. €							
Prioritná oblasť	Celkové náklady	Verejné zdroje					Súkr. zdroje
		EÚ	Štát	VÚC	Obec	Spolu	
Hospodárska	30,00		28,50		1,50	30,00	
Sociálna	312,00	262,40	22,20		27,40	312,00	
Environmentálna	3 643,50		3 454,00		189,50	3 643,50	
Spolu	3 985,50		3 767,10		218,40	3 985,50	

Zdroj: vlastné spracovanie



Program hospodárskeho a sociálneho rozvoja obce Veľká Dolina 2015 - 2023

Finančný rámec pre realizáciu PHSR v tis. €											
Názov opatrenia	Kód a názov projektu/aktivity	Klasifikácia stavieb - trieda	Hlavný ukazovateľ - výsledku, dosahu	Obdobie realizácie	Náklady spolu a=b+e+f+g	Verejné zdroje spolu b=c+d+e	Verejné zdroje			Úverové zdroje f	Iné zdroje g
							Vlastné c	EŠIF d	Štátny rozpočet e		
I. Oblasť hospodárstvo					30,00	30,00	1,50		28,50		
1.1. Zlepšenie bezpečnosti v obci	Kamerové systémy		Počet	2016	30,00	30,00	1,50		28,50		
II. Oblasť sociálna					312,00	312,00	27,40	262,40	22,20		
2.1. Zlepšenie školskej infraštruktúry	Rekonštrukcia a modernizácia materskej školy	1263-školy, univerzity a budovy na vzdelávanie	Počet m ²	2015	16,00	16,00	9,00		7,00		
				2016	0	0	0		0		
2.2. Zlepšenie športovej infraštruktúry	Výstavba športového klubu	2411-športové ihriská	Počet	2019	100,00	70,00	3,50	66,50			
				2020		30,00	1,50	28,50			
	Osvetlenie viacúčelového ihriska	2411-športové ihriská	Počet	2017	6,00	6,00	0,30		5,70		
	Vybudovanie tribúny a osvetlenia na futbalovom ihrisku	2411-športové ihriská	Počet	2018	10,00	10,00	0,50		9,50		
2.3. Zlepšenie kvality obecného majetku	Rekonštrukcia budovy obecného úradu	1220-budovy pre administratívu	Počet m ²	2019	30,00	30,00	5,00	25,00			
	Rekonštrukcia strechy OcÚ	1220-budovy pre administratívu	Počet m ²	2018	60,00	60,00	3,00	57,00			



Program hospodárskeho a sociálneho rozvoja obce Veľká Dolina 2015 - 2023

	Rekonštrukcia domu smútku	1274-ostatné budovy, i.n.	Počet	2017	40,00	40,00	2,00	38,00			
	Rekonštrukcia viacúčelovej budovy	1274-ostatné budovy, i.n.	Počet m ²	2018	20,00	20,00	1,00	19,00			
	Rekonštrukcia hasičskej zbrojnice	1274-ostatné budovy, i.n.	Počet m ²	2016	25,00	25,00	1,25	23,75			
				2017	5,00	5,00	0,25	4,75			
III. Oblasť environmentálna						3 643,50	3643,50	189,50		3 454,00	
3.1. Zlepšenie kvality vo vodnom hospodárstve	Vybudovanie kanalizácie	2223-miestne kanalizácie	Počet bm	2017	684,00	684,00	34,00		650,00		
				2018	1047,50	1047,50	52,50		995,00		
				2019	1687,00	1687,00	87,00		1 600,00		
	Protipovodňové opatrenia		Počet bm	2016	30,00	30,00	1,50		28,50		
3.2. Zlepšenie kvality odpadového hospodárstva	Revitalizácia bývalej skládky odpadu		Počet m ³	2020	100,00	100,00	5,00		95,00		
3.3. Zlepšenie kvality verejnej zelene a úpravy okolia	Úprava okolia parku v centre obce		Počet m ²	2020	50,00	50,00	5,00		45,00		
	Úprava vstupu do obce-okolie bytoviek		Počet m ²	2020	15,00	15,00	3,00		12,00		
	Úprava okolia nájomných bytov 8 b.j.		Počet m ²	2016	30,00	30,00	1,50		28,50		
Celkom						3 985,50 €	3 985,50 €	218,40€	262,40 €	3 767,10 €	

Zdroj: Vlastné spracovanie, 2015



Program hospodárskeho a sociálneho rozvoja obce Veľká Dolina 2015 - 2023

Záverečná časť

Schválenie PHSR	
Dokument	<ul style="list-style-type: none">Názov: Program hospodárskeho a sociálneho rozvoja obce Veľká Dolina 2015 – 2023Štruktúra - Úvod Analytická časť Strategická časť Programová časť Realizačná časť Finančná časť Záver Prílohy
Spracovanie	<ul style="list-style-type: none">Forma spracovania – s internými a externými kapacitamiObdobie spracovania – 05/2015 – 12/2015Pracovná skupina – počet členov 10Počet stretnutí pracovnej skupiny 2Externá spolupráca – kancelária Mikroregiónu CEDRON - NITRAVAÚčasť verejnosti a komunikácia s verejnosťou – verejné stretnutie s občanmi – 1 s účasťou 25 občanov
Prerokovanie	<ul style="list-style-type: none">Prerokovanie v orgánoch samosprávy: Prerokovanie v Obecnom zastupiteľstve obce Veľká Dolina dňa 11.12.2015Verejné pripomienkovanie občanmi obce dňa 12.11.2015
Schválenie	Uznesením Obecného zastupiteľstva obce Veľká Dolina číslo č. 9/15/7 zo dňa 11.12.2015

Zdroj: Vlastné spracovanie, podľa Weisová, Bernátová: Strategické plánovanie samosprávy, Municipalia 2012



Program hospodárskeho a sociálneho rozvoja obce Veľká Dolina 2015 - 2023

PRÍLOHY